








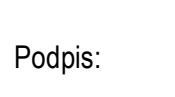




- ESKO NÁVRH
- ZÁKLADNÍ ČLENĚNÍ ÚZEMÍ**
-  HRANICE ŘEŠENÉHO ÚZEMÍ
 -  HRANICE KATASTRÁLNÍHO ÚZEMÍ
 -  HRANICE ZASTAVĚNÉHO ÚZEMÍ K 25. 7. 2022
 -  ČÁSTI ÚZEMNÍHO PLÁNU S PRVKY REGULAČNÍHO PLÁNU
 -  ZASTAVITELNÉ PLOCHY
 -  PLOCHY PŘESTAVĚB
 -  OSTATNÍ NÁVRHOVÉ PLOCHY
 -  PLOCHY ÚZEMNÍCH REZERV
 -  PLOCHY VE KTERÝCH JE ROZHODOVÁNÍ O ZMĚNÁCH V ÚZEMÍ PODMÍNĚNO ZPRACOVÁNÍM ÚZEMNÍ STUDIE

ZÁZNAM O ÚČINNOSTI	
Správní orgán, který změnu územního plánu vydal:	Zastupitelstvo obce Nekoř
Pořadové číslo změny:	2
Datum nabytí účinnosti:	2. 10. 2023
Pořizovatel:	Městský úřad Zámek odbor stavebního úřadu a územního plánování
Oprávněná úřední osoba pořizovatele:	
Jméno a příjmení:	Martin Mimra
Funkce:	oddělení územního plánování
Podpis:	

ÚZEMNÍ PLÁN NEKOŘ	
ÚPLNÉ ZNĚNÍ PO ZMĚNĚ Č. 2 – GRAFICKÁ ČÁST	
2023	
Objednatel:	Obec Nekoř
Pořizovatel:	Městský úřad Zámek
Zhotovitel:	Institut regionálních informací, s.r.o.
Osoba oprávněná podle zvláštního právního předpisu k projektové činnosti ve výstavbě:	Ing. arch. Michal Hadlač
Číslo autorizace:	03 497
Projektant:	Mgr. Jakub Kura