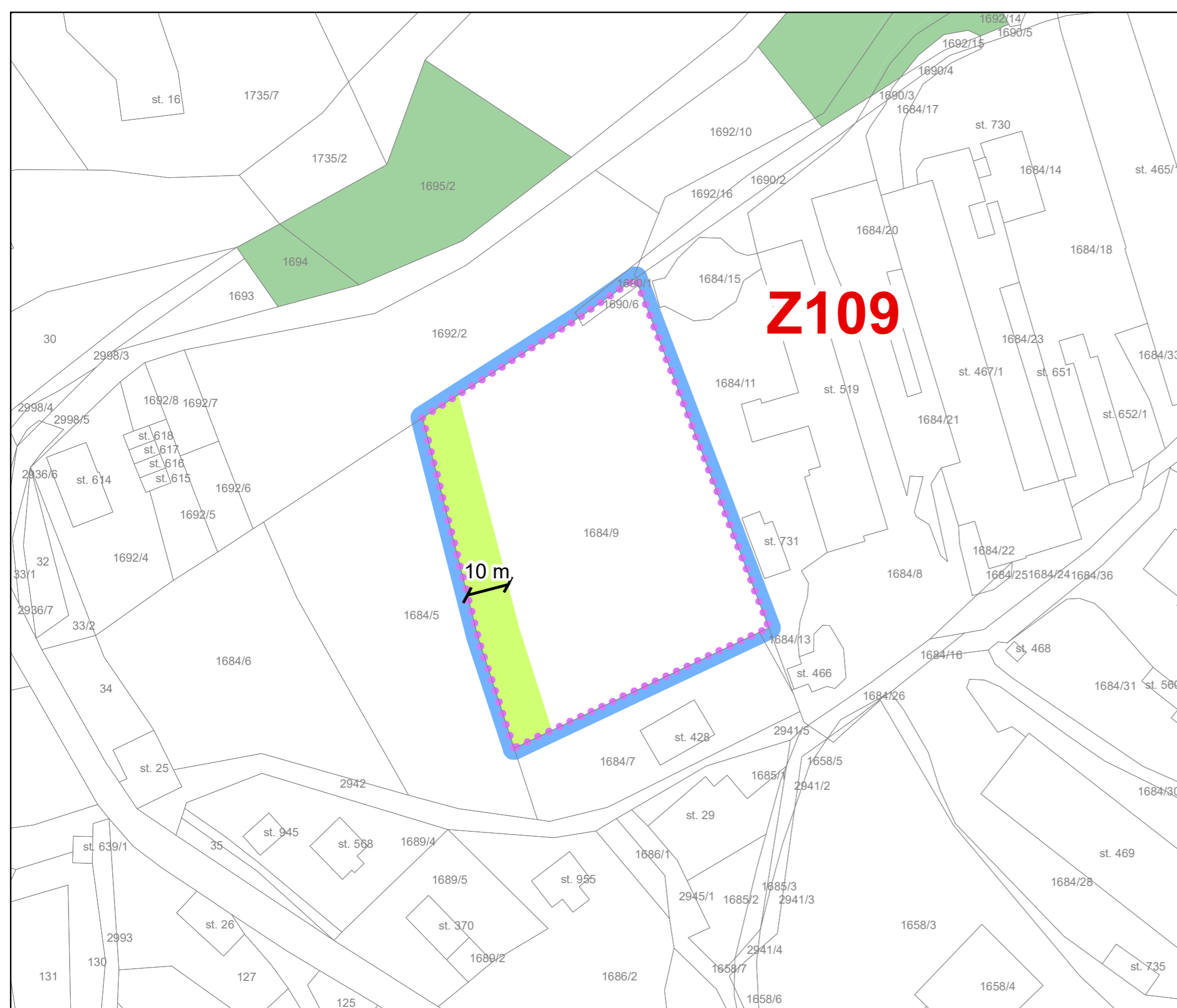
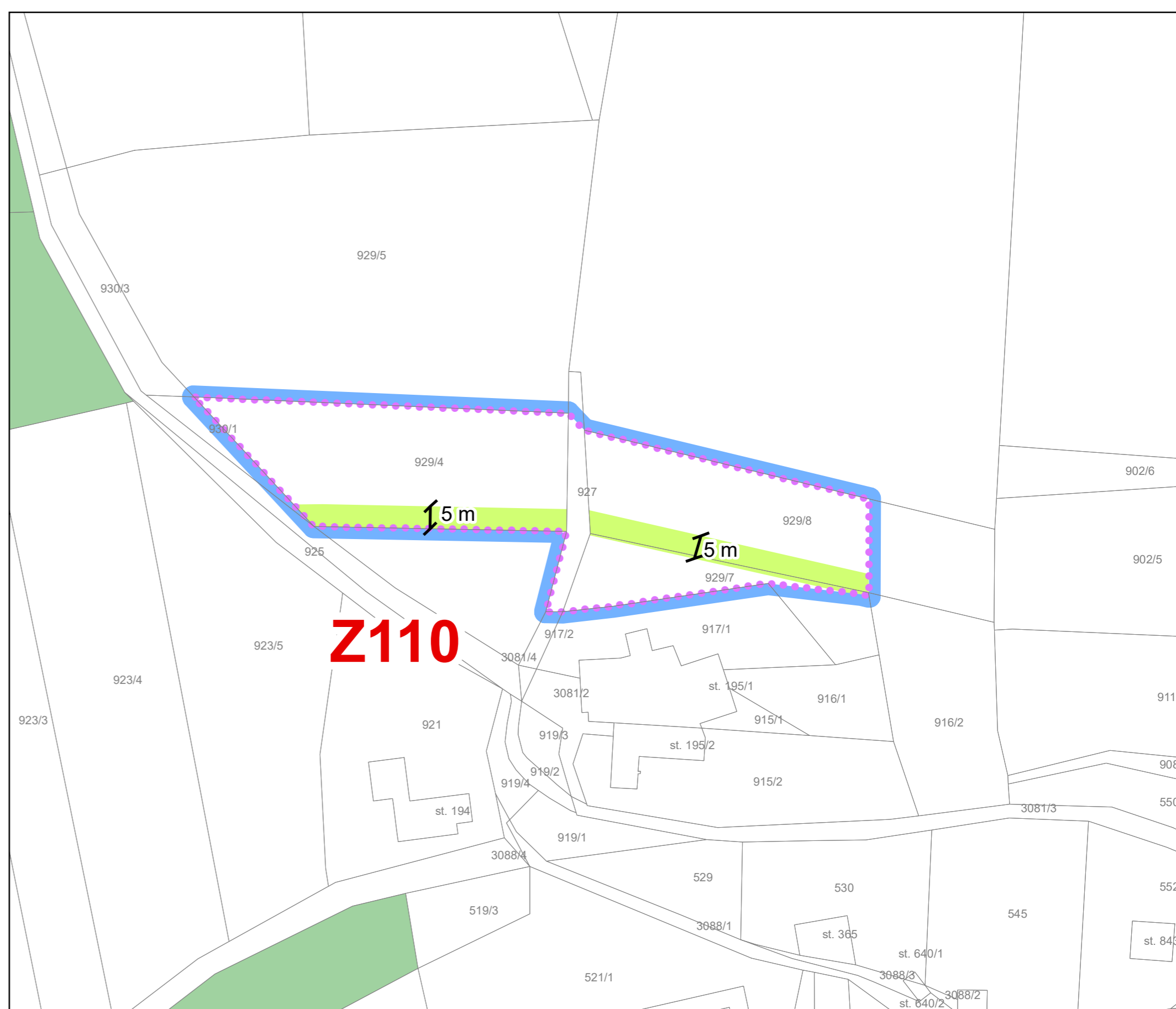


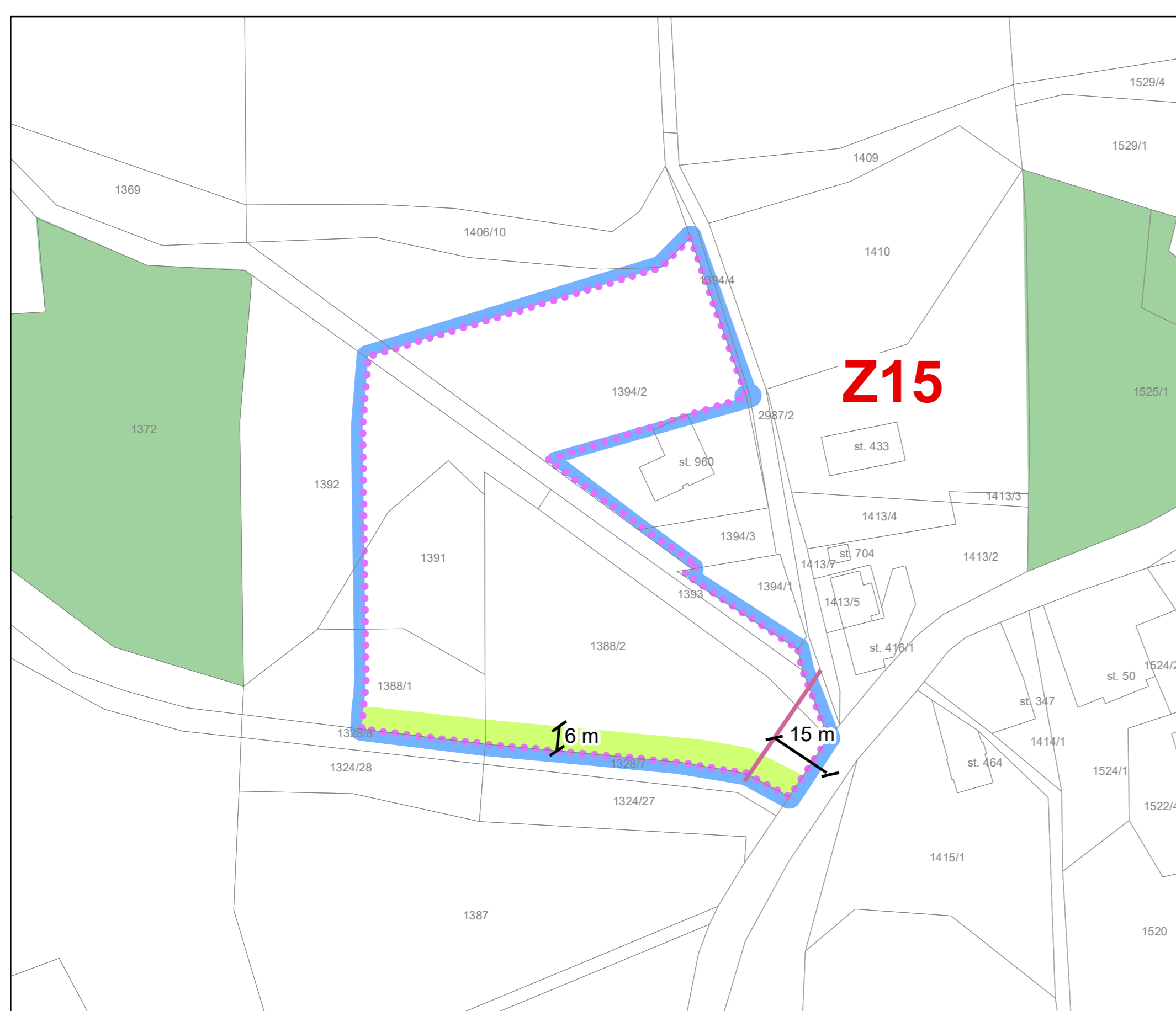
ÚZEMÍ S PRVKY REGULAČNÍHO PLÁNU U1



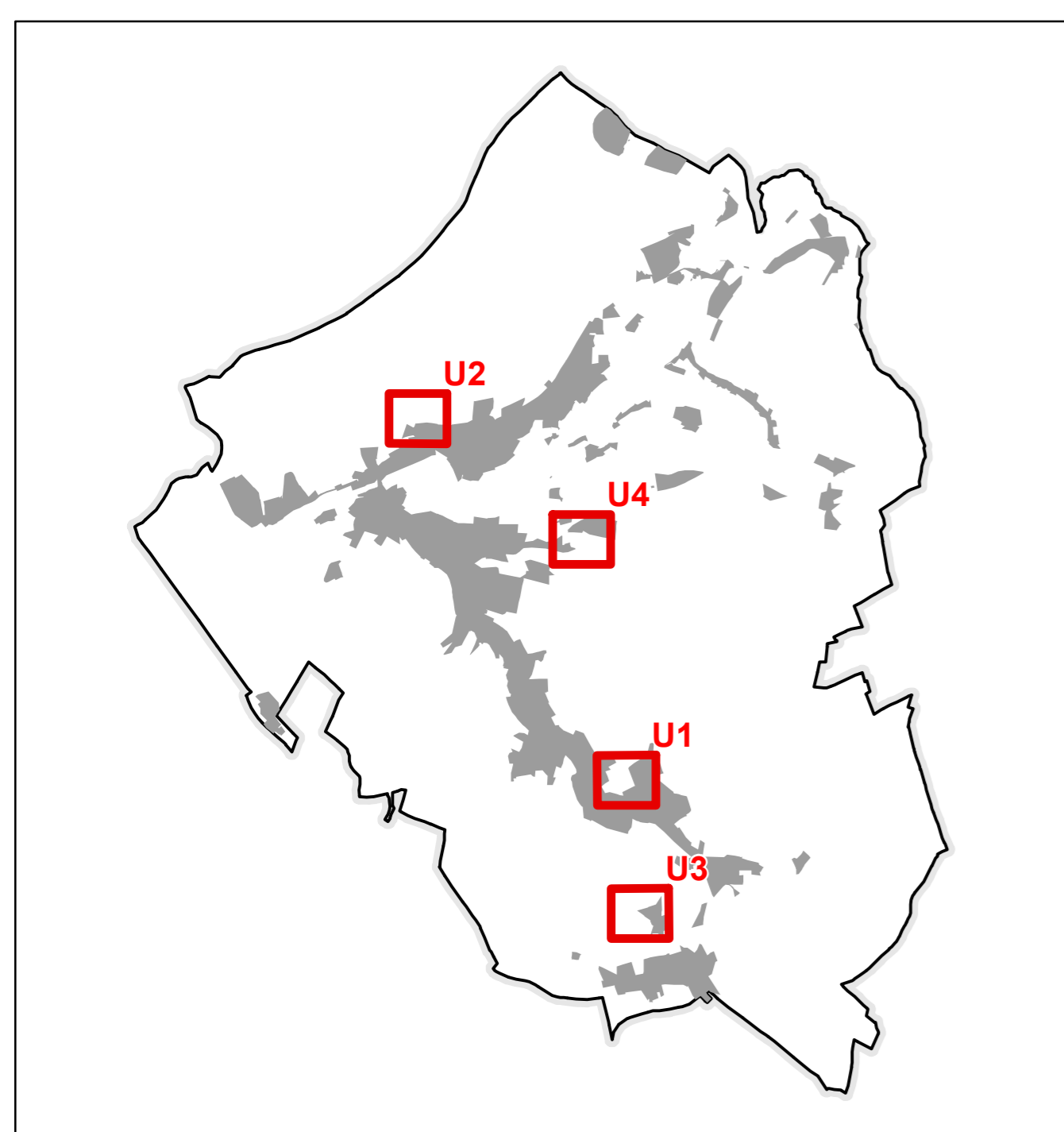
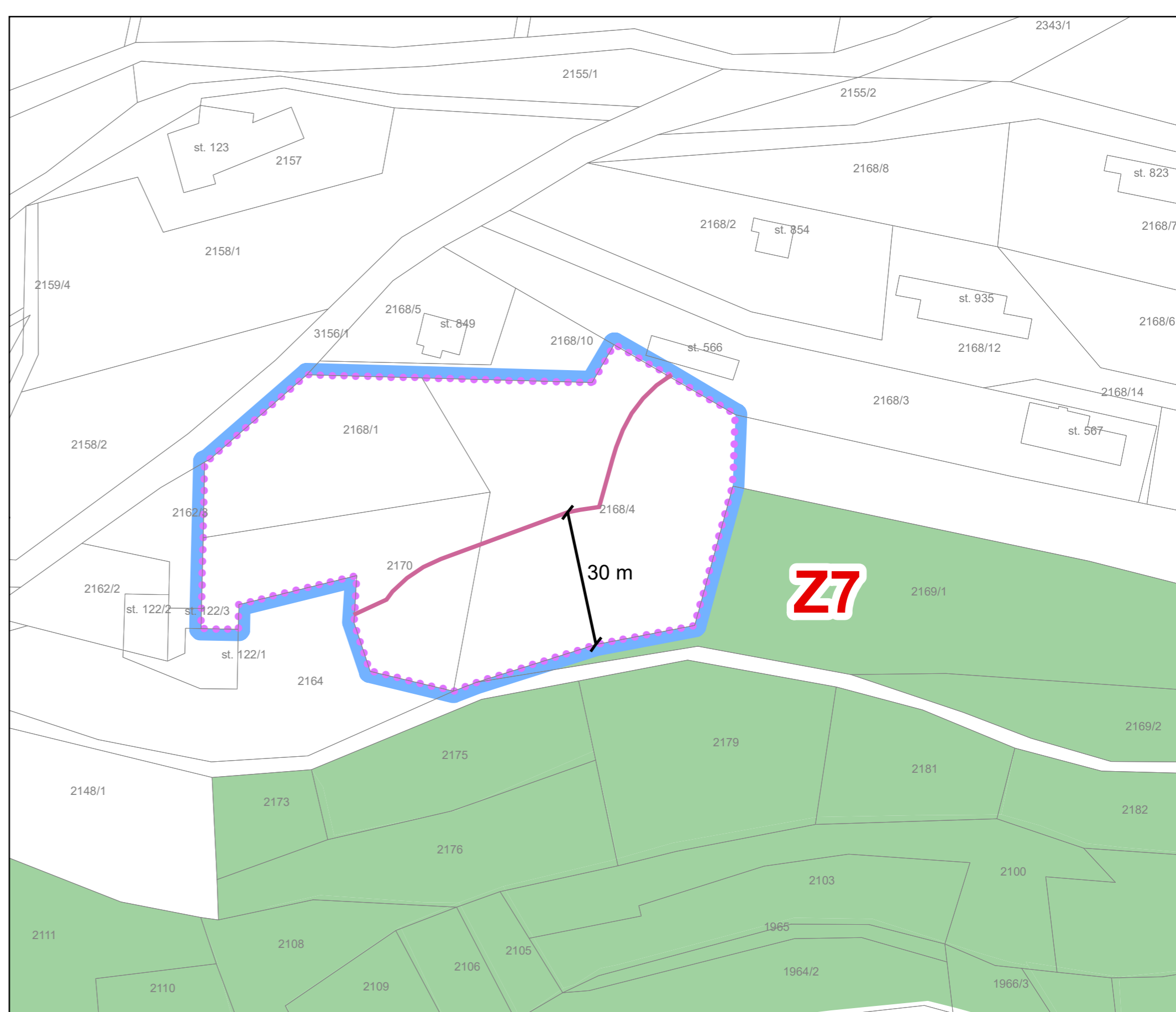
ÚZEMÍ S PRVKY REGULAČNÍHO PLÁNU U2








ÚZEMÍ S PRVKY REGULAČNÍHO PLÁNU U3



ÚZEMÍ S PRVKY REGULAČNÍHO PLÁNU U4



LEGENDA

-  HRANICE ÚZEMÍ S PRVKY REGULAČNÍHO PLÁNU
-  ZASTAVITELNÉ PLOCHY
-  OCHRANNÁ A IZOLAČNÍ ZELEŇ
-  POZEMKY URČENÉ K PLNĚNÍ FUNKCE LESA
-  STAVEBNÍ HRANICE

ZÁZNAM O ÚČINNOSTI

Správní orgán, který změnu územního plánu vydal: **Zastupitelstvo obce Necoř**
 Pořadové číslo změny: **2**
 Datum nabytí účinnosti: **2. 10. 2023**

Požizovatel: **Městský úřad Žamberk
odbor stavebního úřadu a územního plánování**
 Oprávněná úřední osoba pořizovatele:
 Jméno a příjmení: **Martin Mimra**
 Funkce: **oddělení územního plánování**

Podpis:

Otisk úředního razítka

ÚZEMNÍ PLÁN NEKOŘ

ÚPLNÉ ZNĚNÍ PO ZMĚNĚ Č. 2 – GRAFICKÁ ČÁST

2023

Objednatel: **Obec Necoř**

Požizovatel: **Městský úřad Žamberk**

Zhotovitel: **Institút regionálních informací, s.r.o.**



Osoba oprávněná podle zvláštního právního předpisu k projektové činnosti ve výstavbě: **Ing. arch. Michal Hadlač**

Číslo autorizace: **03 497**

Projektant: **Mgr. Jakub Kura**

Otisk autorizačního razítka

VÝKRES S PRVKY REGULAČNÍHO PLÁNU



1 : 5 000

A4