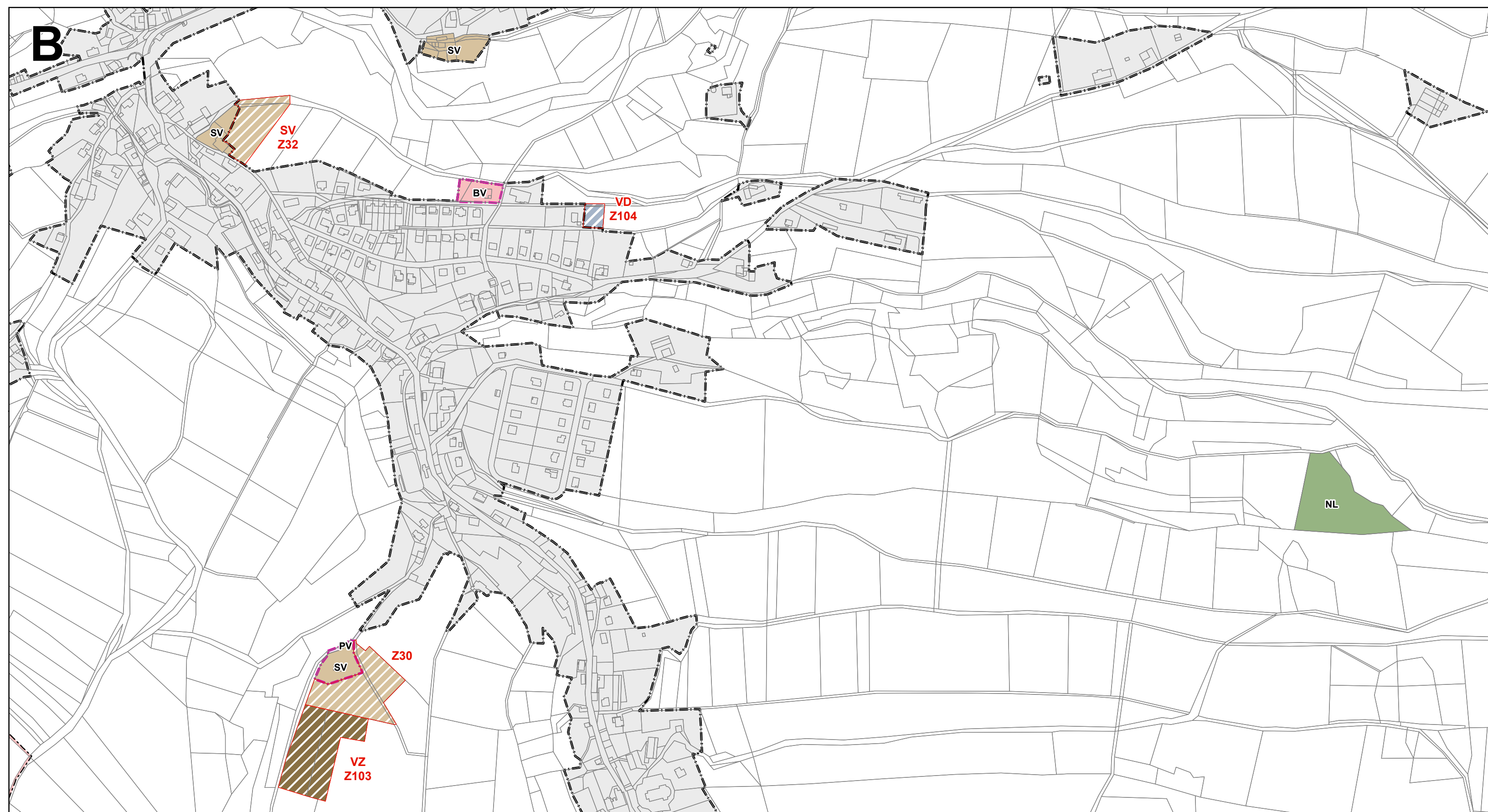
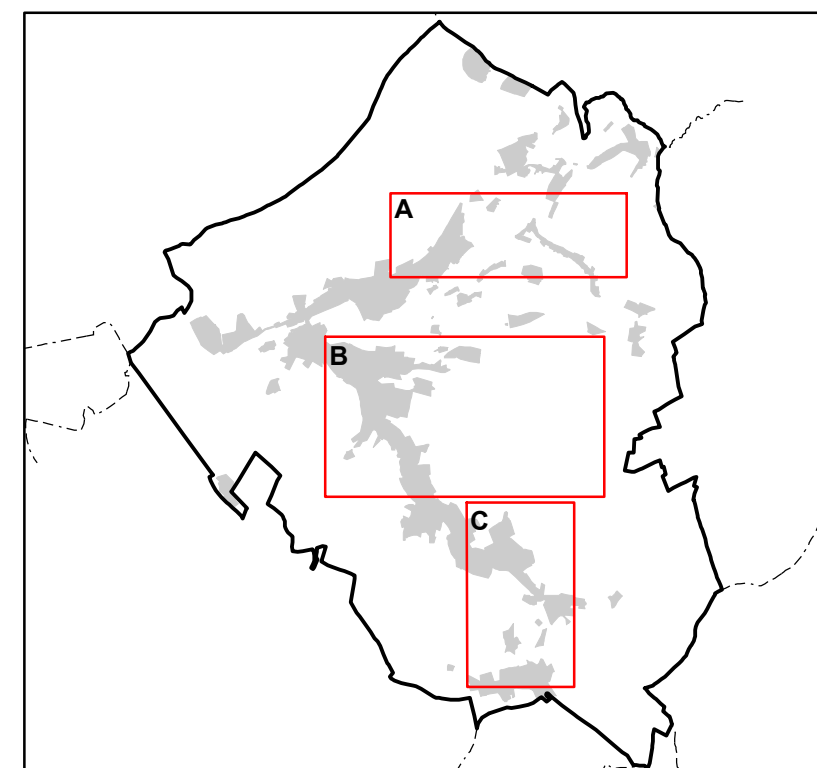
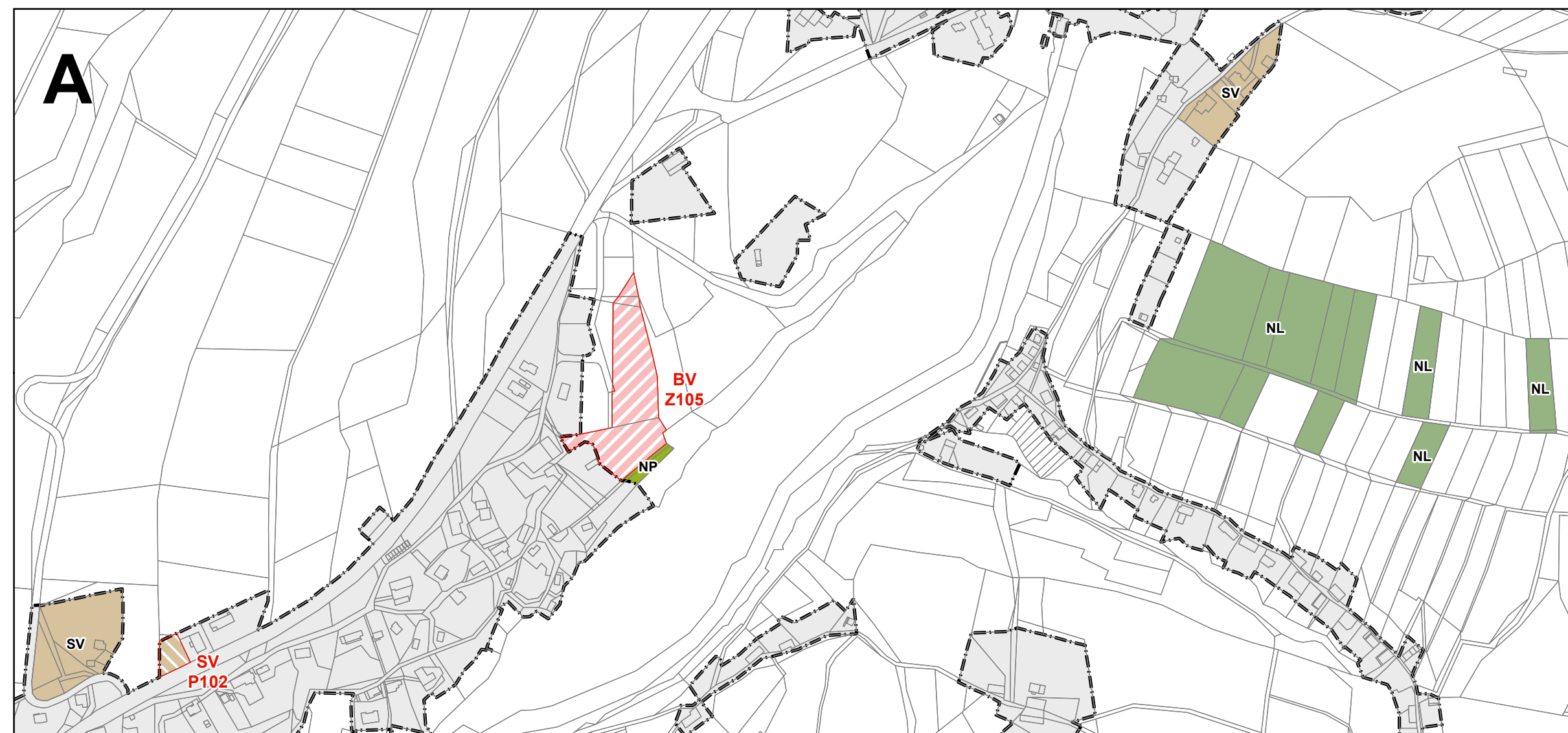
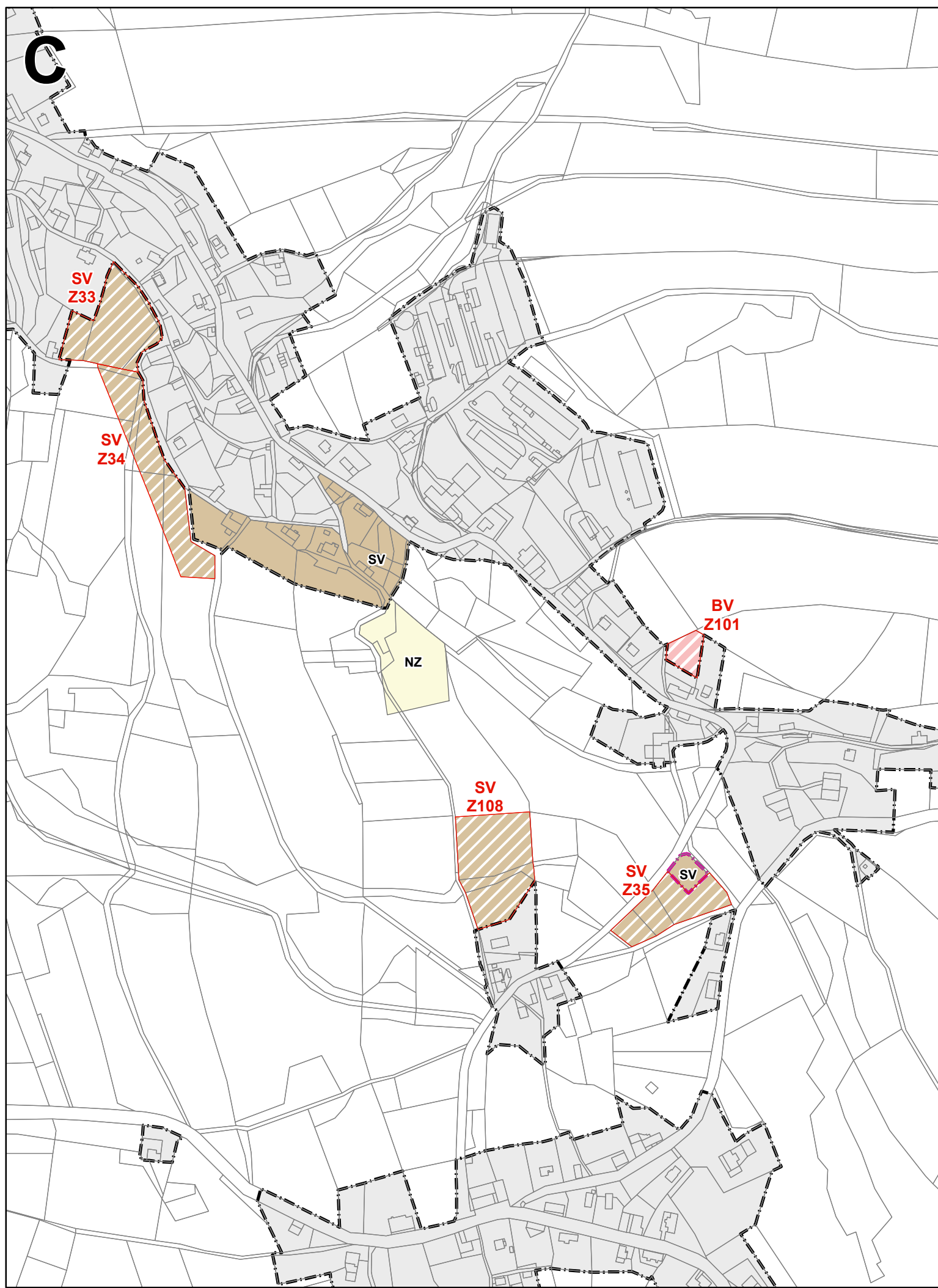






# ZMĚNA č.1 ÚZEMNÍHO PLÁNU NEKOŘ





## HLAVNÍ VÝKRES



### ZÁKLADNÍ ČLENĚNÍ ÚZEMÍ

-  Hranice řešeného území - shodné s hranicemi obce
-  Hranice katastrálního území
-  Hranice zastavěného území k 19. 5. 2012
-  Změny zastavěného území k 2. 2. 2017





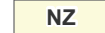

### ZASTAVITELNÉ PLOCHY

-  BV Bydlení v rodinných domech - venkovské
-  VD Drobná a řemeslná výroba
-  VZ Zemědělská výroba
-  SV Plochy smíšené obytné – venkovské

### PLOCHY PŘESTAVBY

-  SV Plochy smíšené obytné – venkovské

### PLOCHY S ROZDÍLNÝM ZPŮSOBEM VYUŽITÍ

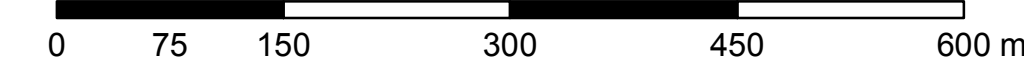
-  BV Plochy bydlení v rodinných domech - venkovské
-  SV Plochy smíšené obytné – venkovské
-  PV Plochy veřejných prostranství
-  NL Plochy lesní
-  NZ Plochy zemědělské
-  NP Plochy přírodní

### Výřez

- A 1.2, 1.5
- B 1.3, 1.4
- C 1.1, 1.8

### Změnové lokality

- A 1.2, 1.5
- B 1.3, 1.4
- C 1.1, 1.8



## ZÁZNAM O ÚČINNOSTI

Správní orgán, který změnu územního plánu vydal: **Zastupitelstvo obce Nekoř**  
 Datum vydání: \_\_\_\_\_ Číslo usnesení: \_\_\_\_\_  
 Datum nabytí účinnosti: \_\_\_\_\_

Poživatel - oprávněná úřední osoba: **Městský úřad Žamberk**

Jméno a příjmení: **Martin Mimra**  
 Funkce: **vedoucí oddělení územního plánování**  
 Podpis: \_\_\_\_\_

Úřední razítko

## ZMĚNA č.1 ÚZEMNÍHO PLÁNU NEKOŘ

Objednatel: **Obec Nekoř** Poživatel: **Městský úřad Žamberk**

Zhotovitel: **Institut regionálních informací, s.r.o.**  
 Oprávněný zástupce: **Ing. Milada Kadlecová**  
 Hlavní projektant: **Ing. arch. Michal Hadlač**  
 Číslo autorizace: **03 497**  
 Zodpovědný projektant: **Mgr. Jakub Kura**

Autorizační razítko

**HLAVNÍ VÝKRES**

Měřítko  
1 : 5 000

**B.2**