

MĚSTSKÝ ÚŘAD ŽAMBERK
odbor životního prostředí a zemědělství
Masarykovo nám. 166, 564 01 ŽAMBERK

Čj.: MUZBK-02935/2024
Spisová značka: MUZBK-57566/2023/09/ZPZE/PILI-18
Počet listů/příloh/listů př./sv.: 6/4/2/2
Spis. a skart. znak, lhůta: 231.8 A/10
Evid. list č.: G 40

Vyřizuje: Bc. Irena Pilařová, DiS.
Telefon: 465 670 268
E-mail: e-podatelna@zamberk.eu
ID datové schránky: ia9b3gu

Datum: 22.01.2024

VEŘEJNÁ VYHLÁŠKA

Městský úřad Žamberk, odbor životního prostředí a zemědělství jako vodoprávní úřad věcně příslušný podle ustanovení § 104 odst. 2 písm. c) a ustanovení § 106 odst. 1 zákona č. 254/2001 Sb., o vodách a o změně některých zákonů (*vodní zákon*), ve znění pozdějších předpisů (*dále jen „vodní zákon“*), a místně příslušný podle ustanovení § 11 zákona č. 500/2004 Sb., správní řád, ve znění pozdějších předpisů (*dále jen „správní řád“*) a dále jako příslušný speciální stavební úřad podle ustanovení § 15 odst. 5 vodního zákona a ustanovení § 15 odst. 1 zákona č. 183/2006 Sb., o územním plánování a stavebním řádu, ve znění pozdějších předpisů (*dále jen „stavební zákon“*),

✚ obchodní společnosti **Vodovody a kanalizace Jablonné nad Orlicí, a. s.** (IČO 48173398, CZ-NACE 36000) se sídlem Slezská 350, 561 64 JABLONNÉ NAD ORLICÍ,

I. vydává společně povolení

podle ustanovení § 94p stavebního zákona a ustanovení § 13a vyhlášky č. 503/2006 Sb., o podrobnější úpravě územního rozhodování, územního opatření a stavebního řádu, ve znění pozdějších předpisů, čímž **schvaluje** stavební záměr s názvem „**Nekoř, Vejrov - rekonstrukce vodovodu**“ na pozemcích parc. č. 833/3 (*druh pozemku – trvalý travní porost*), 3076/1 (*druh pozemku – ostatní plocha*), 3106 (*druh pozemku – ostatní plocha*), 835/2 (*druh pozemku – zahrada*), 661 (*druh pozemku – zahrada*), 658 (*druh pozemku – zahrada*), 3105/3 (*druh pozemku – ostatní plocha*), 3108/1 (*druh pozemku – ostatní plocha*), 700 (*druh pozemku – zahrada*), 3111 (*druh pozemku – ostatní plocha*) kat. území Nekoř, obec Nekoř, okres Ústí nad Orlicí, kraj Pardubický (ID hydrologického pořadí 1-02-01-0110-2, ID a název hydrogeologického rajónu 6420 - Krystalinikum Orlických hor).

Údaje o povolené stavbě vodního díla

Vodovodní řad „A“

Druh vodovodního řadu zásobovací sít'

Materiál	PE 90/5,4
Celková délka řadu	60 m
Materiál	LDPE 63/8,6
Celková délka řadu	145 m

Vodovodní řad „A - 1“

Druh vodovodního řadu	zásobovací síť
Materiál	LDPE 63/8,6
Celková délka řadu	114 m

Příslušnost k systému vodovodu	skupinový
Účel užití vody	zásobování obyvatelstva

Účel užívání povolené stavby vodního díla:

Zajištění zásobování obyvatelstva pitnou vodou prostřednictvím vodovodu pro veřejnou potřebu v lokalitě "Vejrov" v obci Nekoř.

Pro umístění stavby se podle ustanovení § 94p odst. 1 stavebního zákona stanoví tyto podmínky:

1. Stavba se **umístuje** na pozemcích parc. č. 833/3 (*druh pozemku – trvalý travní porost*), 3076/1 (*druh pozemku – ostatní plocha*), 3106 (*druh pozemku – ostatní plocha*), 835/2 (*druh pozemku – zahrada*), 661 (*druh pozemku – zahrada*), 658 (*druh pozemku – zahrada*), 3105/3 (*druh pozemku – ostatní plocha*), 3108/1 (*druh pozemku – ostatní plocha*), 700 (*druh pozemku – zahrada*), 3111 (*druh pozemku – ostatní plocha*) v kat. území Nekoř, jak je zakresleno a okótováno v koordinační situaci stavby na výkresu v měřítku 1 : 500 (*koordinační situační výkres – C.3*), která je nedílnou součástí tohoto rozhodnutí.

Pro provedení stavby se podle ustanovení § 94p odst. 1 stavebního zákona stanoví tyto podmínky:

1. Stavba bude **provedena** podle podmínek tohoto povolení, **projektové dokumentace stavby** (*zpracovaná v měsíci srpnu 2023; zodpovědný projektant Ing. Martin Jiruf, adresa Kladská 1449, 562 06 ÚSTÍ NAD ORLICÍ - autorizovaný inženýr pro stavby vodního hospodářství a krajinného inženýrství - číslo autorizace ČKAIT 0701162*) ověřené vodoprávním úřadem. Případné změny nesmí být provedeny bez předchozího povolení vodoprávního úřadu.
2. Stavba bude prováděna **dodavatelsky** stavebním podnikatelem, který má oprávnění tyto stavební nebo montážní práce provádět, a který při její realizaci zabezpečí odborné vedení provádění stavby stavbyvedoucím.
3. Před zahájením stavby je stavebník povinen na viditelném místě u vstupu na staveniště umístit **štítek o povolení stavby** a ponechat jej tam až do dokončení stavby, případně do vydání kolaudačního souhlasu. Štítek musí být chráněn před povětrnostními vlivy, aby údaje na něm uvedené zůstaly čitelné.
4. Stavebník zajistí **vytyčení prostorové polohy stavby** osobou, která je k tomu oprávněna podle zvláštního právního předpisu.
5. Před zahájením stavby se stavebník přesvědčí, zda-li v zájmovém území nejsou žádná cizí **podzemní, nadzemní vedení nebo zařízení**. V případě existence takového vedení

či zařízení, je stavebník povinen zajistit jeho **vytýčení** (zejména se jedná o *CETIN, a. s., ČEZ Distribuce, a.s., Petra Glonka*).

6. Stavebník je povinen vodoprávnímu úřadu předem **oznámít** termín zahájení stavby, název a sídlo stavebního podnikatele, který bude stavbu provádět. Případné změny v těchto skutečnostech oznámí neprodleně vodoprávnímu úřadu.

7. Stavebník je povinen v dostatečném předstihu **ohlásit** vodoprávnímu úřadu tyto níže uvedené fáze výstavby za účelem provedení kontrolní prohlídky stavby:

a) **Dokončení stavby**, a to nejméně 30 dnů před záměrem započít s užíváním stavby.

8. Provedení stavby je vázáno na splnění **podmínek** taxativně uvedených v závazném stanovisku - dotčeného orgánu ochrany veřejného zdraví vydaném **Krajskou hygienickou stanicí Pardubického kraje se sídlem v Pardubicích**, územní pracoviště Ústí nad Orlicí pod č.j. KHSPA 18909/2023/HOK-UO ze dne 25. září 2023:

a) Před uvedením stavby vodovodu do provozu bude předložen seznam všech použitých materiálů, které přicházejí do styku s pitnou vodou spolu s výluhovými testy na tyto materiály.

b) Nejpozději při závěrečné kontrolní prohlídce bude předložen výsledek rozboru vody v kráceném rozsahu z vodovodního řadu „A“ o celkové délce 205 m a z vodovodního řadu „A-1“.

9. Stavba vodního díla **bude dokončena nejpozději do - 31.12.2026.**

Toto společné povolení platí 2 roky ode dne nabytí právní moci. Společné povolení pozbývá platnosti, jestliže stavba nebyla zahájena v době jeho platnosti.

Poloha vodního díla (vodovodní řad) byla orientačně určena pomocí webové aplikace Nahlížení do katastru nemovitostí (provozovaná Českým úřadem zeměměřickým a katastrálním) v souladu s platnou konvencí (liniové stavby) v souřadnicích X, Y označující polohopisnou složku v souřadnicovém systému Jednotné trigonometrické sítě katastrální (S-JTSK), takto:

- Začátek X = 1063776, Y = 591805 (formát souřadnic - geodetické)
- Konec X = 1063623, Y = 591635 (formát souřadnic - geodetické)

Účastníkem řízení podle ustanovení § 94 k písm. a) stavebního zákona, je:

- Vodovody a kanalizace Jablonné nad Orlicí, a.s. (IČO 48173398) se sídlem Slezská 350, 561 64 JABLONNÉ NAD ORLICÍ

II. vydává povolení k odstranění stavby

podle ustanovení § 15 odst. 1 zákona č. 254/2001 Sb., o vodách a o změně některých zákonů, ve znění pozdějších předpisů, a ustanovení § 128 zákona č. 183/2006 Sb., o územním plánování a stavebním řádu, ve znění pozdějších předpisů, k odstranění stavby vodního díla „**Vodovodní řad LIT DN 50 o délce 195 m a OCEL DN 40 o délce 113 m**“, na pozemcích parc. č. 835/1 (druh pozemku – zahrada), 835/3 (druh pozemku - zahrada), 835/2 (druh pozemku - zahrada), 835/5 (druh pozemku – zahrada), 658 (druh pozemku - zahrada), 3105/3 (druh pozemku – ostatní plocha), 3106 (druh pozemku – ostatní plocha), 690 (druh pozemku - zahrada), 3108/1 (druh pozemku – ostatní plocha), kat. území Nekoř, obec Nekoř, okres Ústí nad Orlicí, kraj Pardubický (ID hydrologického pořadí 1-02-01-0110-2, ID a název hydrogeologického rajónu 6420 – Krystalinikum Orlických hor).

Údaje o odstraňované stavbě vodního díla:

Odstranění vodovodního řadu

Druh vodovodního řadu	zásobovací síť
Materiál	LIT 50
Celková délka řadu	195 m
Materiál	OCEL 40
Celková délka řadu	113 m
Příslušnost k systému vodovodu.....	skupinový
Účel užití vody.....	zásobování obyvatelstva

Pro odstranění stavby vodního díla se podle ustanovení § 15 odst. 3 vodního zákona a ustanovení § 115 odst. 1 stavebního zákona současně **stanoví tyto podmínky a povinnosti:**

1. Stavba bude **odstraněna** podle podmínek tohoto povolení, **projektové dokumentace stavby** (zpracovaná v měsíci srpnu 2023; zodpovědný projektant Ing. Martin Jiruf, adresa Kladská 1449, 562 06 ÚSTÍ NAD ORLICÍ - autorizovaný inženýr pro stavby vodního hospodářství a krajinného inženýrství - číslo autorizace ČKAIT 0701162) ověřené vodoprávním úřadem. Případné změny nesmí být provedeny bez předchozího povolení vodoprávního úřadu.
2. Vodovodní řad o celkové délce 308 m bude odstaven až po vydání kolaudačního souhlasu na vodovodní řad „A“ a „A-1“.

Poloha vodního díla (odstranění vodovodního řadu) byla orientačně určena pomocí webové aplikace Nahlížení do katastru nemovitostí (provozovaná Českým úřadem zeměměřickým a katastrálním) v souladu s platnou konvencí (liniové stavby) v souřadnicích X, Y označující polohopisnou složku v souřadnicovém systému Jednotné trigonometrické sítě katastrální (S-JTSK), takto:

- Začátek X = 1063715, Y = 591833 (formát souřadnic - geodetické),
- Konec X = 1063681, Y = 591731 (formát souřadnic - geodetické).

Účastníkem řízení podle ustanovení § 109 písm. a) stavebního zákona v souladu s ustanovením § 27 odst. 1 správního řádu, je:

- Vodovody a kanalizace Jablonné nad Orlicí, a.s. (IČO 48173398) se sídlem Slezská 350, 561 64 JABLONNÉ NAD ORLICÍ

O d ů v o d n ě n í

Městský úřad Žamberk jako příslušný vodoprávní úřad obdržel žádost obchodní společnosti Vodovody a kanalizace Jablonné nad Orlicí, a.s. (IČO 48173398) se sídlem Slezská 350, 561 64 JABLONNÉ NAD ORLICÍ, ve věci

- ✚ společného územního a stavebního řízení pro stavbu vodního díla ☞ schválení stavebního záměru s názvem „**Nekoř, Vejrov – rekonstrukce vodovodu**“, kat. území Nekoř, projednávané podle ustanovení § 94j - § 94p stavebního zákona,
- ✚ odstranění stavby vodního díla ☞ „**Vodovodní řad LIT DN 50 o délce 195 m a OCEL DN 40 o délce 113 m**“, vedené podle ustanovení § 15 odst. 1 vodního zákona a ustanovení § 128 stavebního zákona.

Projektová dokumentace stavby (zpracovaná v měsíci srpnu 2023; zodpovědný projektant Ing. Martin Jiruf, adresa Kladská 1449, 562 06 ÚSTÍ NAD ORLICÍ - autorizovaný inženýr pro stavby vodního hospodářství a krajinného inženýrství - číslo autorizace ČKAIT 0701162) řeší rekonstrukci stávajícího vodovodního řádu s částečnou změnou trasy (přeložka) v lokalitě Vejrov v obci Nekoř. Současně projektová dokumentace řeší odstranění části vodovodního řádu, který bude ponechán v zemi k odstranění renaturací. Součástí tohoto rozhodnutí není připojení vodovodních přípojek.



Po seznámení s výše uvedenými žádostmi pak zdejší vodoprávní úřad z důvodu, že tyto věci spolu věcně souvisejí, týkají se stejného žadatele a nebrání tomu povaha věci, účel řízení, ochrana práv a oprávněných zájmů účastníků, předmětnou záležitost USNESENÍM pod č.j. MUZBK-62205/2023 ze dne 6. prosince 2023 **spojil** podle ustanovení § 140 odst. 1 správního řádu.

Podle ustanovení § 94m stavebního zákona, příslušných ustanovení vodního zákona a správního řádu oznámil Městský úřad Žamberk jako příslušný vodoprávní úřad zahájení řízení **o společné povolení** všem známým účastníkům řízení i dotčeným orgánům, a to oznámením č.j. MUZBK-62230/2023 ze dne 7. prosince 2023. Vodoprávní úřad v tomto případě upustil od ústního jednání spojeného s místním šetřením a v souladu s ustanovením § 94m odst. 3 stavebního zákona dal možnost účastníkům řízení vyjádřit se k podkladům pro vydání rozhodnutí. Termín pro uplatnění závazných stanovisek, námitek, popřípadě důkazů ke společnému povolení vodního díla byl stanoven do 15 dnů ode dne doručení veřejné vyhlášky o oznámení zahájení vodoprávního řízení (*pozn.: pro platnost doručení, je rozhodující úřední deska správního orgánu, který doručuje - viz ustanovení § 25 odst. 3 správního řádu*). Vodoprávní úřad současně v oznámení poučil dotčené orgány a účastníky řízení (v souladu s ustanovením § 94 n stavebního zákona), že

- ✚ **Závazná stanoviska**, která mohou dotčené orgány uplatňovat podle § 4 odst. 4 stavebního zákona, musí být uplatněna nejpozději při ústním jednání, případně při veřejném ústním jednání, jinak se k nim nepřihlíží. Jestliže dojde k upuštění od ústního jednání, musí být uplatněna ve stanovené lhůtě, jinak se k nim nepřihlíží. Přípomínky veřejnosti musí být uplatněny nejpozději při veřejném ústním jednání, jinak se k nim nepřihlíží.
- ✚ K závazným stanoviskům a námítkám k věci, o kterých bylo rozhodnuto při vydání územně plánovací dokumentace, se nepřihlíží.
- ✚ **Osoba, která je účastníkem řízení podle § 94k písm. c) až e) stavebního zákona**, může uplatňovat námítky proti projednávanému stavebnímu záměru, dokumentaci, způsobu provádění a užívání stavebního záměru nebo požadavkům dotčených orgánů, pokud jimi může být přímo dotčeno jeho vlastnické nebo jiné věcné právo k pozemku nebo stavbě. **Obec** uplatňuje ve společném územním a stavebním řízení námítky k ochraně zájmů obce a zájmů občanů obce. Osoba, která je účastníkem řízení podle zvláštního právního předpisu, může v řízení uplatňovat námítky pouze v rozsahu, v jakém je projednávaným stavebním záměrem dotčen veřejný zájem, jehož ochranou se podle zvláštního právního předpisu zabývá. K námítkám, které nespĺňují uvedené požadavky, se nepřihlíží. Účastník řízení ve svých námítkách uvede skutečnosti, které zakládají jeho postavení jako účastníka řízení, a důvody podání námitek.

Současně vodoprávní úřad podle ustanovení § 115 vodního zákona, příslušných ustanovení stavebního zákona a správního řádu oznámil zahájení řízení **o odstranění stavby** všem známým účastníkům řízení i dotčeným orgánům, a to oznámením pod č.j. MUZBK-62230/2023 ze dne 7. prosince 2023. Vodoprávní úřad v tomto případě upustil od ústního jednání spojeného s místním šetřením (*viz ustanovení § 112 odst. 2 stavebního zákona*). Termín pro uplatnění závazných stanovisek, námitek, popřípadě důkazů k odstranění vodního díla byl

stanoven do 15 dnů ode dne doručení veřejné vyhlášky o oznámení zahájení vodoprávního řízení (*pozn.: pro platnost doručení, je rozhodující úřední deska správního orgánu, který doručuje - viz ustanovení § 25 odst. 3 správního řádu*). Rovněž tak upozornil, že k později uplatněným závazným stanoviskům, námitkám, nebude přihlédnuto. Současně v souladu s ustanovením § 114 odst. 4 stavebního zákona účastníky řízení poučil o podmínkách pro uplatňování námitek pro povolení odstranění stavby, a to následujícím způsobem:

-  **Účastník řízení** může uplatnit námitky proti projektové dokumentaci, způsobu provádění a užívání stavby nebo požadavkům dotčených orgánů, pokud je jimi přímo dotčeno jeho vlastnické právo nebo právo založené smlouvou provést stavbu nebo opatření nebo právo odpovídající věcnému břemenu k pozemku nebo stavbě. Osoba, která je účastníkem řízení podle zvláštního právního předpisu, může ve stavebním řízení uplatňovat námitky pouze v rozsahu, v jakém je projednávaným záměrem dotčen veřejný zájem, jehož ochranou se podle zvláštního právního předpisu zabývá. Účastník řízení ve svých námitkách uvede skutečnosti, které zakládají jeho postavení jako účastníka řízení, a důvody podání námitek; k námitkám, které překračují rozsah uvedený ve větě první a druhé, se nepřihlíží.
-  **K námitkám** účastníků řízení, kteřé byly nebo mohly být uplatněny při územním řízení, při pořizování územně plánovací dokumentace nebo při vydání územního opatření o stavební uzávěře anebo územního opatření o asanaci území, se nepřihlíží.

Vodoprávní úřad účastníkům řízení v oznámení o zahájení společného územního a stavebního řízení a v řízení o odstranění stavby dále sdělil, že v souladu s ustanovením § 36 odst. 3 správního řádu, mají možnost se před vydáním rozhodnutí vyjádřit se k podkladům rozhodnutí. Vzhledem k tomu, že v uvedeném vodoprávním řízení bylo shromažďování podkladů pro vydání rozhodnutí ukončeno po 15 dnech ode dne doručení výše uvedeného oznámení, vodoprávní úřad předpokládal, že rozhodnutí ve věci vydá po uplynutí 5 dnů od lhůty stanovené pro uplatnění námitek. Žádný z účastníků řízení se nepřišel seznámit s podklady pro rozhodnutí. K dnešnímu dni se však žádný z účastníků řízení k výše uvedeným podkladům pro rozhodnutí písemnou formou nevyjádřil.

V rámci celého řízení o společné povolení a o odstranění vodního díla bylo mimo jiné ke schválení výše uvedeného stavebního záměru předloženo následující:









- a) Projektová dokumentace stavby (*zpracována v měsíci srpnu 2023; zodpovědný projektant Ing. Martin Jiruf, adresa Kladská 1449, 562 06 ÚSTÍ NAD ORLICÍ - autorizovaný inženýr pro stavby vodního hospodářství a krajinného inženýrství - číslo autorizace ČKAIT 0701162*).
- b) Koordinované závazné stanovisko vydané Městským úřadem Žamberk pod č.j. MUZBK-49626/2023/CHAL ze dne 25. září 2023.
- c) Rozhodnutí o povolení zvláštního užívání komunikace vydané Obecním úřadem Nekoř, silničním správním úřadem pod č.j. OBNE 841/2023 dne 29. října 2023.
- d) Závazné stanovisko dotčeného orgánu ochrany veřejného zdraví vydané Krajskou hygienickou stanicí Pardubického kraje se sídlem v Pardubicích pod č.j. KHSPA 18909/2023/HOK-UO dne 25. září 2023.
- e) Stanovisko správce povodí vydané Povodím Labe, státní podnik Hradec Králové pod č.j. PLa/2023/039551 ze dne 27. září 2023.

Vodoprávní úřad ověřil, že vlastnická práva k pozemkům dotčeným stavbou a k pozemkům, které sousedí s pozemky dotčenými stavbou prostřednictvím bezúplatného dálkového přístupu do katastru nemovitostí.

Ve společném řízení vodoprávní úřad posuzoval, zda je stavební záměr v souladu s požadavky stavebního zákona a jeho prováděcích právních předpisů, s požadavky na veřejnou dopravní

nebo technickou infrastrukturu k možnosti a způsobu napojení nebo k podmínkám dotčených ochranných a bezpečnostních pásem, a v souladu s požadavky zvláštních právních předpisů a se závaznými stanovisky, popřípadě s rozhodnutími dotčených orgánů podle zvláštních právních předpisů nebo tohoto zákona, popřípadě s výsledkem řešení rozporů. Vodoprávní úřad dále ověřoval, zda dokumentace je úplná, přehledná, a zda jsou v odpovídající míře řešeny obecné požadavky na výstavbu, a zda je zajištěn příjezd ke stavbě, včasné vybudování technického, popřípadě jiného vybavení potřebného k řádnému užívání stavby vyžadovaného zvláštním právním předpisem. Vodoprávní úřad rovněž ověřoval účinky budoucího užívání stavby.



Při posuzování a rozhodování vodoprávní úřad vycházel ze spolehlivě zjištěných důkazů, které posuzoval jednotlivě i ve vzájemných souvislostech, řídil se platnými právními předpisy, zejména

-  Listinou základních práv a svobod, která je součástí Ústavy České republiky,
-  zákonem č. 254/2001 Sb., o vodách a o změně některých zákonů (*vodní zákon*), ve znění pozdějších předpisů,
-  zákonem č. 183/2006 Sb., o územním plánování a stavebním řádu, ve znění pozdějších předpisů,
-  zákonem č. 500/2004 Sb., o správním řízení, ve znění pozdějších předpisů,
-  zákonem č. 274/2001 Sb., o vodovodech a kanalizacích pro veřejnou potřebu a o změně některých zákonů, ve znění pozdějších předpisů,
-  vyhláškou č. 503/2006 Sb., o podrobnější úpravě územního rozhodování, územního opatření a stavebního řádu, v platném znění,
-  vyhláškou č. 501/2006 Sb., o obecných požadavcích na využívání území, v platném znění,
-  vyhláškou č. 499/2006 Sb., o dokumentaci staveb, ve znění pozdějších předpisů,


Návrh je v souladu s požadavky na veřejnou dopravní a technickou infrastrukturu, s požadavky zvláštních právních předpisů a se stanovisky dotčených orgánů podle zvláštních právních předpisů.

V řízení bylo zkoumáno, zda mohou být přímo dotčena vlastnická nebo jiná práva vlastníků pozemků a staveb na nich, včetně pozemků sousedních a staveb na nich. Stavební úřad se v rámci společného územního a stavebního řízení zabýval otázkou účastníků řízení ve smyslu § 94k stavebního zákona. Při vymezování okruhu účastníků řízení vycházel stavební úřad zejména z doložených podkladů o parcelním členění území dotčeného umístěním stavby. Mezi účastníky zahrnul stavebníka, obec, na jejímž území má být požadovaný stavební záměr uskutečněn, vlastníka pozemku, na kterém má být požadovaný záměr uskutečněn, osoby, jejichž vlastnické právo nebo jiné věcné právo k sousedním stavbám anebo sousedním pozemkům nebo stavbám na nich může být společným povolením přímo dotčeno.

Správní poplatek ve výši 3 500,- Kč - stanovený na základě přílohy - sazebníku k zákonu č. 634/2004 Sb., o správních poplatcích, ve znění pozdějších předpisů, a to podle

-  položky 18 odst. 1 písm. h) ve výši 3 000,- Kč
-  položky 18 odst. 12 ve výši 500,- Kč

byl uhrazen před provedením úkonu správního úřadu dne 12. prosince 2023.

Dále vodoprávní úřad mimo jiné upozorňuje stavebníka na skutečnost, že dokončenou stavbu lze užívat jen na základě **kolaudačního souhlasu** (*podle ustanovení § 122 stavebního zákona*). Žádost o kolaudační souhlas  podává stavebník spolu s doklady na předepsaném formuláři, jehož obsahové náležitosti jsou stanoveny v příloze č. 14 vyhlášky č. 183/2018 Sb., o náležitostech rozhodnutí a dalších opatření vodoprávního úřadu a o dokladech předkládaných

vodoprávnímu úřadu. Rovněž upozorňujeme na požadavek vyplývající z ustanovení § 15 vodního zákona, ve kterém se uvádí, že spolu s žádostí o vydání kolaudačního souhlasu ke stavbám vodovodních řadů, vodárenských objektů, úpraven vody, předkládá žadatel povolení k jejich provozování.

V souladu s Metodickým pokynem sekce vodního hospodářství Ministerstva zemědělství (č.j.: 20380/2016-MZE-15120 ze dne 11. dubna 2016) lze na základě předložených podkladů a zejména pak stanoviska správce povodí konstatovat, že z hlediska zájmů daných platným Národním plánem povodí Labe a Plánem dílčího povodí Horního a středního Labe (*ustanovení § 24 až § 26 vodního zákona*) je uvedený záměr možný při splnění výše uvedených podmínek, protože lze předpokládat, že realizací záměru nedojde ke zhoršení stavu dotčeného vodního útvaru a záměr nebude mít za následek nedosažení dobrého stavu/potenciálu vod.

Poloha vodního díla (*vodovodní řad, odstranění vodovodního řadu*) byla orientačně určena pomocí webové aplikace Nahlížení do katastru nemovitostí (*provozovaná Českým úřadem zeměměřickým a katastrálním*) v souladu s platnou konvencí (*liniové stavby*) v souřadnicích X, Y označující polohopisnou složku v souřadnicovém systému Jednotné trigonometrické sítě katastrální (*S-JTSK*), takto:

Vodovodní řad

- Začátek X = 1063776, Y = 591805 (*formát souřadnic - geodetické*),
- Konec X = 1063623, Y = 591635 (*formát souřadnic - geodetické*).

Odstranění vodovodního řadu

- Začátek X = 1063715, Y = 591833 (*formát souřadnic - geodetické*),
- Konec X = 1063681, Y = 591731 (*formát souřadnic - geodetické*).

Na základě výše uvedeného vodoprávní úřad v dané věci rozhodl tak, jak je uvedeno ve výroku I., II.

Účastníci řízení pro společné územní a stavební řízení

Účastníkem řízení podle ustanovení § 94 k písm. a) stavebního zákona, je:

- Vodovody a kanalizace Jablonné nad Orlicí, a. s. (*IČO 48173398*) se sídlem Slezská 350, 561 64 JABLONNÉ NAD ORLICÍ

Účastníkem řízení podle ustanovení § 94 k písm. b) stavebního zákona, je:

- obec Nekoř

Účastníci řízení podle ustanovení § 94 k písm. c), d) stavebního zákona, jsou:

- CETIN a. s.
- ČEZ Distribuce, a.s.
- obec Nekoř
- Glonek Petr
- Chmelík Tomáš, Ing.
- Lehký Pavel
- Lehká Pavla
- Nováček Jiří, Ing.
- Nováčková Jitka, PaDr.
- Nováček Miloš
- Nováčková Jaromíra, Mgr.
- Poláček František

Účastníci řízení podle ustanovení § 94 k písm. e), f) stavebního zákona (*pozn.: identifikují se označením pozemků a staveb evidovaných v katastru nemovitostí přímo dotčených vlivem záměru*) jsou vlastníci a ten, kdo má právo odpovídající věcnému břemenu u:

- **pozemků parc. č.** 835/1, 835/5, 690, 3107, 687/1, 687/2, 692, 694, 693, 685/1, 685/2, 3110/3, 682, 684, 705, 663/1, 663/2, 657, 656, 3105/4, 647/2, 644/1, 640/1, 640/2, **kat. území Nekoř**
- **pozemků stavební parc. č.** 647, 656, 235, 237, 244, 243, 246, 808, 232, 231, **kat. území Nekoř**

Účastníci řízení pro odstranění stavby

Účastníkem řízení podle ustanovení § 109 písm. a) stavebního zákona, je:

- Vodovody a kanalizace Jablonné nad Orlicí, a. s. (IČO 48173398) se sídlem Slezská 350, 561 64 JABLONNÉ NAD ORLICÍ

Účastníci řízení podle ustanovení § 109 písm. c), d) stavebního zákona, jsou:

- | | |
|------------------------|------------------------------|
| - CETIN a. s. | - Lehký Pavel |
| - ČEZ Distribuce, a.s. | - Lehká Pavla |
| - obec Nekoř | - Poláček František |
| - Glonek Petr, Ing. | - Šlezingrová Kateřina, Mgr. |
| - Chmelík Tomáš, Ing. | - Veselá Hana |

Účastníci řízení podle ustanovení § 109 písm. e), f) stavebního zákona (*pozn.: identifikují se označením pozemků a staveb evidovaných v katastru nemovitostí přímo dotčených vlivem záměru*) jsou vlastníci a ten, kdo má právo odpovídající věcnému břemenu u:

- **pozemků parc. č. 3076/1, 692, 687/1, 661, 657**, vedené v katastru nemovitostí, **kat. území Nekoř**
- **pozemků stavební parc. č. 233, 237**, vedené v katastru nemovitostí, **kat. území Nekoř**

Poučení účastníků

Proti tomuto rozhodnutí může účastník řízení podat podle ustanovení § 81 odst. 1 a násl. správního řádu odvolání ve lhůtě 15 dnů ode dne jeho oznámení. Jestliže si adresát uložené písemnosti písemnost ve lhůtě 10 dnů ode dne, kdy byla k vyzvednutí připravena, nevyzvedne, písemnost se považuje za doručenou posledním dnem této lhůty. O odvolání rozhoduje Krajský úřad Pardubického kraje, odvolání se podává u Městského úřadu Žamberk, odbor životního prostředí a zemědělství, Masarykovo nám. 166, 564 01 ŽAMBERK.

Odvoláním lze napadnout výrokovou část rozhodnutí, jednotlivý výrok nebo jeho vedlejší ustanovení. Odvolání jen proti odůvodnění rozhodnutí je nepřipustné. Odvolání musí mít náležitosti uvedené v ustanovení § 37 odst. 2 správního řádu a musí obsahovat údaje o tom, proti kterému rozhodnutí směřuje, v jakém rozsahu ho napadá a v čem je spatřován rozpor s právními předpisy nebo nesprávnost rozhodnutí nebo řízení, jež mu předcházelo.

Odvolání se podává s potřebným počtem stejnopisů tak, aby jeden stejnopis zůstal správnímu orgánu a aby každý účastník dostal jeden stejnopis. Nepodá-li účastník potřebný počet stejnopisů, vyhotoví je správní orgán na náklady účastníka.

otisk úředního razítka

Ing. Pavel Schöps
vedoucí oddělení vodního hospodářství

Příloha

1 x Koordinační situace stavby - výkres v měřítku 1 : 500 (*Koordinační situační výkres - C.3*)

Přílohy pro stavebníka

1 x Projektová dokumentace stavby „Nekoř, Vejrov - rekonstrukce vodovodu“ (*obdrží po nabytí právní moci tohoto rozhodnutí*)

1 x Štítek "Stavba povolena" s uvedením údajů podle ustanovení § 18d vyhlášky č. 503/2006 Sb. o podrobnější úpravě územního rozhodování, územního opatření a stavebního řádu, ve znění pozdějších předpisů (*obdrží po nabytí právní moci tohoto rozhodnutí*)

Příloha pro Obecní úřad Nekoř

1 x Projektová dokumentace stavby „Nekoř, Vejrov - rekonstrukce vodovodu“ (*obdrží po nabytí právní moci tohoto rozhodnutí*)

U p o z o r n ě n í !

Vyvěšení této VEŘEJNÉ VYHLÁŠKY okamžitě po jejím obdržení po dobu 15 dnů (v souladu s ustanovením § 25 správního řádu) způsobem v místě obvyklým zajistí Městský úřad Žamberk, Obecní úřad Nekoř. Veřejnou vyhlášku je nutné zveřejnit též způsobem umožňujícím dálkový přístup. Uvedené městské úřady zároveň žádáme, aby po uplynutí lhůty pro vyvěšení, resp. zveřejnění byla veřejná vyhláška neprodleně vrácena vodoprávnímu úřadu, a to s potvrzením o dni vyvěšení a sejmutí.

Vyvěšeno dne

Sejmuto dne

.....
Razítko a podpis oprávněné osoby

Doručí se:

I. Účastníci vodoprávního řízení podle ustanovení § 94 k písm. a), b), c), d) stavebního zákona (*datovou schránkou, doporučeně do vlastních rukou nebo zmocněnci na doručenkou*):

- Vodovody a kanalizace Jablonné nad Orlicí, a. s., Slezská 350, 561 64 JABLONNÉ NAD ORLICÍ
- CETIN a. s., Českomoravská 2510/19, Libeň, 190 00 PRAHA 9

- ČEZ Distribuce, a. s., Teplická 874/8, Děčín IV - Podmokly, 405 02 DĚČÍN 2
- Obec Nekoř, Nekoř 330, 561 63 NEKOŘ
- Glonek Petr, Ing., Nekoř 26, 561 63 NEKOŘ
- Chmelík Tomáš, Ing., Stěžírky 147, 503 12 STĚŽERY
- Lehký Pavel, Nekoř 58, 561 63 NEKOŘ
- Lehká Pavla, Nekoř 58, 561 63 NEKOŘ
- Nováček Jiří, Ing., Ševcovská 105, 252 18 ÚHONICE
- Nováčková Jitka, PaedDr., Ševcovská 105, 252 18 ÚHONICE
- Nováček Miloš, Plešivecká 781/11, 360 10 KARLOVY VARY
- Nováčková Jaromíra, Mgr., Plešivecká 781/11, 360 10 KARLOVY VARY
- Poláček František, Nekoř 57, 561 63 NEKOŘ

Účastníci vodoprávního řízení - podle ustanovení § 94 k písm. e), f) stavebního zákona (veřejnou vyhláškou vyvěšenou na úřední desce příslušných obecních úřadů) jsou vlastníci a ten, kdo má právo odpovídající věcnému břemenu u:

- **pozemků parc. č. 835/1, 835/5, 690, 3107, 687/1, 687/2, 692, 694, 693, 685/1, 685/2, 3110/3, 682, 684, 705, 663/1, 663/2, 657, 656, 3105/4, 647/2, 644/1, 640/1, 640/2, kat. území Nekoř**
- **pozemků stavební parc. č. 647, 656, 235, 237, 244, 243, 246, 808, 232, 231, kat. území Nekoř**

II. Účastníci vodoprávního řízení podle ustanovení § 109 písm. a), b), c), d) stavebního zákona (datovou schránkou, doporučeně do vlastních rukou nebo zmocněnci na doručenkou):

- Vodovody a kanalizace Jablonné nad Orlicí, a. s., Slezská 350, 561 64 JABLONNÉ NAD ORLICÍ
- CETIN a. s., Českomoravská 2510/19, Libeň, 190 00 PRAHA 9
- ČEZ Distribuce, a.s., Teplická 874/8, Děčín IV - Podmokly, 405 02 DĚČÍN 2
- Obec Nekoř, Nekoř 330, 561 63 NEKOŘ
- Glonek Petr, Ing., Nekoř 26, 561 63 NEKOŘ
- Chmelík Tomáš, Ing., Stěžírky 147, 503 12 STĚŽERY
- Lehký Pavel, Nekoř 58, 561 63 NEKOŘ
- Lehká Pavla, Nekoř 58, 561 63 NEKOŘ
- Poláček František, Nekoř 57, 561 63 NEKOŘ
- Šlezingrová Kateřina, Mgr., Šeříková 820, 252 41 DOLNÍ BŘEŽANY
- Veselá Hana, Milady Horákové 269/28, 500 06 HRADEC KRÁLOVÉ

Účastníci vodoprávního řízení - podle ustanovení § 109 písm. e), f) stavebního zákona (pozn.: identifikují se označením pozemků a staveb evidovaných v katastru nemovitostí přímo dotčených vlivem záměru) jsou vlastníci a ten, kdo má právo odpovídající věcnému břemenu u:

- **pozemků parc. č. 3076/1, 692, 687/1, 661, 657, vedené v katastru nemovitostí, kat. území Nekoř**
- **pozemků stavební parc. č. 233, 237, vedené v katastru nemovitostí, kat. území Nekoř**

Dotčené orgány (datovou schránkou):

- Krajská hygienická stanice Pardubického kraje se sídlem v Pardubicích, územní pracoviště Ústí nad Orlicí, ul. Smetanova 43, 562 01 ÚSTÍ NAD ORLICÍ

- Ministerstvo obrany, odbor ochrany územních zájmů a státního odborového dozoru, Tychonova 1, 160 01 PRAHA 6
- Městský úřad Letohrad, obecný stavební úřad, Václavské náměstí 10, 561 51 LETOHRAD
- Městský úřad Žamberk, úřad územního plánování, Masarykovo nám. 166, 564 01 ŽAMBERK
- Obecní úřad Nekoř, silniční správní úřad, Nekoř 330, 561 63 NEKOŘ

Obecní úřady příslušných obcí a městské úřady příslušných měst - § 25 odst. 3 správního řádu (pro vyvěšení na úřední desku a zveřejnění způsobem umožňujícím dálkový přístup):

- Městský úřad Žamberk, Masarykovo nám. 166, 564 01 ŽAMBERK
- Obecní úřad Nekoř, Nekoř 330, 561 63 NEKOŘ