

**MĚSTSKÝ ÚŘAD ŽAMBERK**  
**odbor životního prostředí a zemědělství**  
Masarykovo nám. 166, 564 01 ŽAMBERK

---

Čj.: MUZBK-44841/2022  
Spisová značka: MUZBK-22446/2022/05/ZPZE/PILI  
Počet listů/příloh/listů př./sv.: 3/0/0/0  
Spis. a skart. znak, lhůta: 231.8 A/10  
Evid. list č.: S 68

Vyřizuje: Bc. Irena Pilařová, DiS.  
Telefon: 465 670 268  
E-mail: e-podatelna@zamberk.eu  
ID datové schránky: ia9b3gu

Datum: 16.12.2022

## V E Ř E J N Á V Y H L Á Š K A




### o zahájení vodoprávního řízení

Městský úřad Žamberk, odbor životního prostředí a zemědělství jako vodoprávní úřad věcně příslušný podle ustanovení § 104 odst. 2 písm. c) a ustanovení § 106 odst. 1 zákona č. 254/2001 Sb., o vodách a o změně některých zákonů (*vodní zákon*), ve znění pozdějších předpisů (*dále jen „vodní zákon“*), a místně příslušný podle ustanovení § 11 zákona č. 500/2004 Sb., správní řád, ve znění pozdějších předpisů (*dále jen „správní řád“*), Vám v souladu s ustanovením § 47 odst. 1 zákona č. 500/2004 Sb., správního řádu, ve znění pozdějších předpisů (*dále jen „správní řád“*), oznamuje následující. Na základě žádosti obchodní společnosti **Líšnická, a.s. (IČO 25922921, CZ-NACE 01500)** se sídlem Líšnice 204, 561 84 LÍŠNICE, bylo zahájeno vodoprávní řízení ve věci **„Schválení plánu opatření pro případy havárie“**, kat. území Líšnice, Pastviny u Klášterce nad Orlicí, Kunvald, Nekoř a Žamberk, podle ustanovení § 39 odst. 2 vodního zákona.

Předložený plán opatření pro případy havárie (*zpracovala Ing. Jitka Kalousová a Ing. Martin Dvořák, AGROEKO ŽAMBERK spol. s r.o., Zemědělská 1004, 564 01 ŽAMBERK*) řeší postup v případě ohrožení kvality podzemních a povrchových vod v kat. území Líšnice, Pastviny u Klášterce nad Orlicí, Kunvald, Nekoř a Žamberk, a to v důsledku zacházení se závadnými látkami pro:

#### Ucelené provozní území v kat. území Líšnice

##### Farma pro chov dojnic KII

-  **Stáj dojnic** (585 DJ - produkce hnoje 6 728 t za rok) na pozemku stavební parc. č. 383/2, kat. území Líšnice.
-  **Stáj telat** (12 DJ - produkce hnoje 167 t za rok) na pozemku stavební parc. č. 383/2, kat. území Líšnice.
-  **Silážní žlab monolitický** s naskladňovací kapacitou 2 400 t, na pozemku stavební parc. č. 446, kat. území Líšnice.

- ✚ **Jímka na technologické vody** (*celkem technologických vod 480 t za rok*) – betonová zemní jímka o kapacitě 45,2 m<sup>3</sup> na pozemku stavební parc. č. 447, 471, kat. území Líšnice.
- ✚ **Jímka na močůvku** (*celkem technologických vod 480 t za rok*) – betonová zemní jímka o kapacitě 177,06 m<sup>3</sup> na pozemku stavební parc. č. 383/2, kat. území Líšnice.
- ✚ **Jímka na močůvku, hnojůvku a technologické vody** betonová zemní jímka o kapacitě 1208,39 m<sup>3</sup> na pozemku stavební parc. č. 412, kat. území Líšnice.
- ✚ **Provizorní sklad desinfekce** – uzamykatelný s betonovou podlahou, desinfekce je uskladněna v originálních obalech o objemu 100 l.

### **Farma pro chov jalovic KI**

- ✚ **Stáj dojnic** (*63 DJ - produkce hnoje 699 t za rok*) na pozemku stavební parc. č. 350, kat. území Líšnice.
- ✚ **Jímka na hnojůvku** - železobetonová o kapacitě 15,6 m<sup>3</sup> na pozemku parc. č. 96/1, kat. území Líšnice.
- ✚ **Jímka na hnojůvku** - železobetonová o kapacitě 165,3 m<sup>3</sup> na pozemku parc. č. 96/1, kat. území Líšnice.
- ✚ **Silážní žlab železobetonový** zapuštěný do země s naskladňovací kapacitou 770 t, na pozemku stavební parc. č. 352, kat. území Líšnice.
- ✚ **Jímka na technologické vody** (*celkem technologických vod 124 t za rok*) – betonová zemní jímka o kapacitě 25 m<sup>3</sup> na pozemku parc. č. 99/4, kat. území Líšnice.

### **Farma pro chov jalovic OMD Zakopanka**

- ✚ **Stáj dojnic** (*162 DJ - produkce hnoje 970 t za rok*) na pozemku stavební parc. č. 350, kat. území Líšnice.
- ✚ **Pevné hnojiště pro hnůj** – zpevněná plocha ze železobetonu o ploše 240 m<sup>2</sup> s naskladňovací kapacitou 870 t na pozemku parc. č. 3322, kat. území Líšnice.
- ✚ **Jímka na hnojůvku** - železobetonová o kapacitě 71,4 m<sup>3</sup> na pozemku parc. č. 3322, kat. území Líšnice.
- ✚ **Jímka na hnojůvku** - železobetonová o kapacitě 70,5 m<sup>3</sup> na pozemku parc. č. 3322, kat. území Líšnice.
- ✚ **Silážní žlab železobetonový** zapuštěný do země s naskladňovací kapacitou 2 200 t, na pozemku parc. č. 3326, kat. území Líšnice.
- ✚ **Jímka na technologické vody** (*celkem technologických vod 512 t za rok*) – betonová zemní jímka o kapacitě 30 m<sup>3</sup> na pozemku parc. č. 3322, kat. území Líšnice.

### **Ucelené provozní území v kat. území Pastviny u Klášterce nad Orlicí**

#### **Farma pro chov telat**

- ✚ **Stáj telat** (*60 DJ - produkce chlévské mrvy 652 t za rok*) na pozemku stavební parc. č. 456, kat. území Pastviny u Klášterce nad Orlicí.
- ✚ **Jímka na močůvku** – železobetonová o kapacitě 401,7 m<sup>3</sup> na pozemku parc. č. 5101/2, kat. území Pastviny u Klášterce nad Orlicí.
- ✚ **Jímka na močůvku** – železobetonová o kapacitě 44,4 m<sup>3</sup> na pozemku parc. č. 5103/2, kat. území Pastviny u Klášterce nad Orlicí.

### **Ucelené provozní území v kat. území Žamberk**

#### **Farma pro chov jalovic a býků**

- ✚ **Stáj býků** (*112 DJ - produkce hnoje 1 243 t za rok*) na pozemku parc. č. 3907, kat. území Žamberk.

- ✚ **Stáj jalovic** (88 DJ - produkce hnoje 150 t za rok) na pozemku parc. č. 3614/5, kat. území Žamberk.
- ✚ **Pevné hnojiště pro hnůj** – zpevněná plocha ze železobetonu o ploše 240 m<sup>2</sup> s naskladňovací kapacitou 1 250 t na pozemcích parc. č. 3614/6, 3610/6, kat. území Žamberk.
- ✚ **Jímka na hnojůvku** – železobetonová o kapacitě 273,6 m<sup>3</sup> na pozemku parc. č. 3610/1, kat. území Žamberk.

Dále pak pro níže uvedenou

- ☀ **Havarijní plochu** na půdním bloku (LPIS)
  - 📄 č. 2203/3, 5204/37, 4105/16, kat. území Líšnice
  - 📄 č. 1107, kat. území Pastviny u Klášterce nad Orlicí
  - 📄 č. 6006/1, kat. území Žamberk
- ☀ **Polní složiště hnoje** (skotu - celkové množství max. 400 t) na půdním bloku (LPIS)
  - 📄 č. 2101/6, 2101/9, 2103, 2108/4, 2108/7, 2203/3, 2204, 2205/12, 2205/13, 3006/2, 3009/4, 3013, 3101/11, 3108/2, 3203/2, 3203/4, 3206/1, 3206/12, 3206/15, 3206/16, 3206/29, 3304/9, 3906/6, 3907/11, 4001, 4003/13, 4005/22, 4101/13, 4101/9, 4105/13, 4109/1, 4205/2, 4206/2, 4303/1, 4303/17, 5002/13, 5110/3, 5202/1, kat. území Líšnice,
  - 📄 č. 0006/11, 0104/1, 0207/2, 1001/33, 1001/35, 1101/1, 1104/2, 1108/3, 2205/13, 9101/5, 9106/22, 9106/3, 9106/7, 9109/3, 9109/2, kat. území Pastviny u Klášterce nad Orlicí,
  - 📄 č. 3312, kat. území Nekoř,
  - 📄 č. 3906/11, kat. území Kunvald,
  - 📄 č. 5111/2, 5203/1, 5204/1, 5204/3, 6003/1, 6008/1, 6101/4, 6104/1, kat. území Žamberk.

*(polní složiště, havarijní plochy a výše uvedené objekty se nachází v území - číslo hydrologického pořadí 1-02-01-0110, 1-02-01-0130, 1-02-01-0140, 1-02-01-0150, číslo hydrogeologického rajonu 4261 – Kyšperská synklinála v povodí Orlice, název vodního útvaru povrchových vod - Divoká Orlice od hráze nádrže Pastviny I po tok Zdobnice, ID útvaru povrchových vod - HSL\_0500).*

Jelikož žádost spolu s plánem opatření pro případy havárie poskytuje dostatečný podklad pro posouzení a stanovení podmínek schválení, upouští vodoprávní úřad od místního šetření a ústního jednání (viz ustanovení § 115 odst. 8 vodního zákona). Zároveň se stanovuje, že dotčené orgány mohou uplatnit závazná stanoviska a účastníci řízení své námítky, nejpozději do 10 dnů ode dne doručení tohoto oznámení ke schválení plánu opatření pro případy havárie. K později uplatněným závazným stanoviskům, námítkám, nebude přihlédnuto.

Do podkladů pro rozhodnutí lze nahlédnout u Městského úřadu Žamberk, odbor životního prostředí a zemědělství - oddělení vodní hospodářství (kancelář č. dv. 42 - budova v ul. Nádražní 833) v úřední dny (Po, St 8<sup>00</sup> - 11<sup>00</sup> a 12<sup>00</sup> - 17<sup>00</sup> hodin; Čt 8<sup>00</sup> - 11<sup>00</sup> hodin), v ostatních dnech po domluvě s oprávněnou úřední osobou v provozní době úřadu.

Vodoprávní úřad účastníkům řízení dále sděluje, že v souladu s ustanovením § 36 odst. 3 správního řádu, mají možnost se před vydáním rozhodnutí vyjádřit se k podkladům rozhodnutí. Vzhledem k tomu, že v uvedeném vodoprávním řízení bude shromažďování podkladů pro vydání rozhodnutí ukončeno po 10 dnech ode dne doručení tohoto oznámení, vodoprávní úřad předpokládá, že rozhodnutí ve věci vydá **po uplynutí 5 dnů** od lhůty stanovené pro uplatnění námitek.

Vzhledem k tomu, že se jedná o vodoprávní řízení s velkým počtem účastníků řízení, oznamuje se jeho zahájení účastníkům řízení **veřejnou vyhláškou** v souladu s ustanovením § 144

správního řádu, která bude vyvěšena po dobu 15 dnů na úřední desce Městského úřadu Žamberk (pozn.: pro platnost doručení, je rozhodující úřední deska správního orgánu, který doručuje - viz ustanovení § 25 odst. 3 správního řádu) a na úřední desce Obecního úřadu Líšnice, Obecního úřadu Pastviny, Obecního úřadu Nekoř a Úřad Městyse Kunvald.

### Účastníci řízení

Účastníkem řízení podle ustanovení § 115 vodního zákona v souladu s ustanovením 27 odst. 1 správního řádu, je




- Líšnická a.s. (IČO 25922921) se sídlem Líšnice 204, 561 84 LÍŠNICE

Účastníci řízení podle ustanovení § 115 vodního zákona v souladu s ustanovením 27 odst. 2 správního řádu, jsou






- Lesy České republiky, s.p.
- Povodí Labe, státní podnik
- Kumpoštová Věra

Účastníci řízení podle ustanovení § 115 vodního zákona v souladu s ustanovením 27 odst. 2 správního řádu (tj. osoby, s vlastnickým nebo jiným věcným právem k níže uvedeným havarijním plochám a půdním blokům), jsou:

#### **Havarijní plochy** na půdním bloku (LPIS)

-  č. 2203/3, 5204/37, 4105/16, kat. území Líšnice
-  č. 1107, kat. území Pastviny u Klášterce nad Orlicí
-  č. 6006/1, kat. území Žamberk

#### **Polní složiště hnoje** na půdním bloku (LPIS)

-  č. 2101/6, 2101/9, 2103, 2108/4, 2108/7, 2203/3, 2204, 2205/12, 2205/13, 3006/2, 3009/4, 3013, 3101/11, 3108/2, 3203/2, 3203/4, 3206/1, 3206/12, 3206/15, 3206/16, 3206/29, 3304/9, 3906/6, 3907/11, 4001, 4003/13, 4005/22, 4101/13, 4101/9, 4105/13, 4109/1, 4205/2, 4206/2, 4303/1, 4303/17, 5002/13, 5110/3, 5202/1, 2203/3, 5204/37, 4105/16 kat. území Líšnice,
-  č. 0006/11, 0104/1, 0207/2, 1001/33, 1001/35, 1101/1, 1104/2, 1108/3, 2205/13, 9101/5, 9106/22, 9106/3, 9106/7, 9109/3, 9109/2, 1107, kat. území Pastviny u Klášterce nad Orlicí,
-  č. 3312, kat. území Nekoř,
-  č. 3906/11, kat. území Kunvald,
-  č. 5111/2, 5203/1, 5204/1, 5204/3, 6003/1, 6008/1, 6101/4, 6104/1, 6006/1, kat. území Žamberk.

**Nechá-li se některý z účastníků řízení zastupovat, předloží jeho zástupce zdejšímu úřadu písemnou plnou moc (v souladu s ustanovením § 33 správního řádu).**

Ing. Pavel Schöps  
vedoucí oddělení vodního hospodářství

## **U p o z o r n ě n í !**

**Vyvěšení této VEŘEJNÉ VYHLÁŠKY okamžitě po jejím obdržení po dobu 15 dnů** (v souladu s ustanovením § 25 správního řádu) způsobem v místě obvyklým zajistí Městský úřad Žamberk, Obecní úřad Líšnice, Obecní úřad Pastviny, Obecní úřad Nekoř a Úřad Městysu Kunvald. Veřejnou vyhlášku je nutné zveřejnit též způsobem umožňujícím dálkový přístup. Uvedené městské úřady zároveň žádáme, aby po uplynutí lhůty pro vyvěšení, resp. zveřejnění byla veřejná vyhláška neprodleně vrácena vodoprávnímu úřadu, a to s potvrzením o dni vyvěšení a sejmutí.

Vyvěšeno dne .....

Sejmuto dne .....

.....  
Razítko a podpis oprávněné osoby


**Účastníci vodoprávního řízení** - podle ustanovení § 115 vodního zákona v souladu s ustanovením § 27 odst. 1 správního řádu (*datová schránka*):




- Líšnická, a.s., Líšnice 204, 561 84 LÍŠNICE

**Účastníci vodoprávního řízení** - podle ustanovení § 115 vodního zákona v souladu s ustanovením § 27 odst. 2 správního řádu (*datová schránka, doporučeně do vlastních rukou nebo zmocněnci na doručenkou*):


- Lesy České republiky, s.p., Přemyslova 1106/19, Nový Hradec Králové, 501 68 HRADEC KRÁLOVÉ
- Povodí Labe, státní podnik, Víta Nejedlého 951/8, Slezské Předměstí, 500 03 HRADEC KRÁLOVÉ
- Kumpoštová Věra, č.p. 253, 561 61 ČERVENÁ VODA





**Účastníci vodoprávního řízení** - podle ustanovení § 115 vodního zákona v souladu s ustanovením § 27 odst. 2 správního řádu, tj. osoby, s vlastnickým nebo jiným věcným právem k níže uvedeným havarijním plochám a půdním blokům (*veřejnou vyhláškou vyvěšenou na úřední desce příslušných městských a obecních úřadů*):

 **Havarijní plochy** na půdním bloku (*LPIS*)

-  č. 2203/3, 5204/37, 4105/16, kat. území Líšnice
-  č. 1107, kat. území Pastviny u Klášterce nad Orlicí
-  č. 6006/1, kat. území Žamberk

 **Polní složiště hnoje** na půdním bloku (*LPIS*)

-  č. 2101/6, 2101/9, 2103, 2108/4, 2108/7, 2203/3, 2204, 2205/12, 2205/13, 3006/2, 3009/4, 3013, 3101/11, 3108/2, 3203/2, 3203/4, 3206/1, 3206/12, 3206/15, 3206/16, 3206/29, 3304/9, 3906/6, 3907/11, 4001, 4003/13, 4005/22, 4101/13, 4101/9, 4105/13, 4109/1, 4205/2, 4206/2, 4303/1, 4303/17, 5002/13, 5110/3, 5202/1, 2203/3, 5204/37, 4105/16 kat. území Líšnice,

-  č. 0006/11, 0104/1, 0207/2, 1001/33, 1001/35, 1101/1, 1104/2, 1108/3, 2205/13, 9101/5, 9106/22, 9106/3, 9106/7, 9109/3, 9109/2, 1107, kat. území Pastviny u Klášterce nad Orlicí,
-  č. 3312, kat. území Nekoř,
-  č. 3906/11, kat. území Kunvald,
-  č. 5111/2, 5203/1, 5204/1, 5204/3, 6003/1, 6008/1, 6101/4, 6104/1, 6006/1, kat. území Žamberk.

**Dotčené orgány (datové schránky):**

- Městský úřad Žamberk, orgán ochrany zemědělského půdního fondu, Masarykovo nám. 166, 564 01 ŽAMBERK
- Městský úřad Žamberk, orgán státní správy lesů, Masarykovo nám. 166, 564 01 ŽAMBERK
- Městský úřad Žamberk, orgán ochrany přírody a krajiny, Masarykovo nám. 166, 564 01 ŽAMBERK

**Obecní úřady příslušných obcí - § 25 odst. 3 správního řádu (pro vyvěšení na úřední desku a zveřejnění způsobem umožňujícím dálkový přístup):**

- Městský úřad Žamberk, Masarykovo nám. 166, 564 01 ŽAMBERK
- Obecní úřad Líšnice, Líšnice 226, 561 84 LÍŠNICE
- Obecní úřad Pastviny, Pastviny 32, 564 01 ŽAMBERK
- Obecní úřad Nekoř, Nekoř 330, 561 63 NEKOŘ
- Úřad Městyse Kunvald, Kunvald 40, 561 81 KUNVALD