

**MĚSTSKÝ ÚŘAD ŽAMBERK**  
**odbor životního prostředí a zemědělství**  
Masarykovo nám. 166, 564 01 ŽAMBERK

---

Čj.: MUZBK-05479/2023  
Spisová značka: MUZBK-22446/2022/07/ZPZE/PILI-15  
Počet listů/příloh/listů př./sv.: 4/0/0/0  
Spis. a skart. znak, lhůta: 231.8 A/10  
Evid. list č.: S 68

Vyřizuje: Bc. Irena Pilařová, DiS.  
Telefon: 465 670 268  
E-mail: e-podatelna@zamberk.eu  
ID datové schránky: ia9b3gu

Datum: 30.01.2023

**V E Ř E J N Á V Y H L Á Š K A**  
**ROZHODNUTÍ**

Městský úřad Žamberk, odbor životního prostředí a zemědělství, jako vodoprávní úřad věcně příslušný podle ustanovení § 104 odst. 2 písm. c) a ustanovení § 106 odst. 1 zákona č. 254/2001 Sb., o vodách a o změně některých zákonů (*vodní zákon*), ve znění pozdějších předpisů (*dále jen „vodní zákon“*), a místně příslušný podle ustanovení § 11 zákona č. 500/2004 Sb., správní řád, ve znění pozdějších předpisů (*dále jen „správní řád“*),




obchodní společnosti **Líšnická, a. s. (IČO 25922921, CZ-NACE 01500)** se sídlem Líšnice 204, 561 84 LÍŠNICE,

**s c h v a l u j e**

podle ustanovení **§ 39 odst. 2 písm. a) zákona č. 254/2001 Sb.**, o vodách a o změně některých zákonů, ve znění pozdějších předpisů, **plán opatření pro případy havárie** (*zpracovala Ing. Jitka Kalousová a Ing. Martin Dvořák, AGROEKO ŽAMBERK spol. s r.o., Zemědělská 1004, 564 01 ŽAMBERK*) řeší postup v případě ohrožení kvality podzemních a povrchových vod v kat. území Líšnice, Pastviny u Klášterce nad Orlicí, Kunvald, Nekoř a Žamberk, a to v důsledku zacházení se závadnými látkami pro:

**Ucelené provozní území v kat. území Líšnice**

**Farma pro chov dojnic KII**

-  **Stáj dojnic** (585 DJ - produkce hnoje 6 728 t za rok) na pozemku stavební parc. č. 383/2, kat. území Líšnice.
-  **Stáj telat** (12 DJ - produkce hnoje 167 t za rok) na pozemku stavební parc. č. 383/2, kat. území Líšnice.
-  **Silážní žlab monolitický** s naskladňovací kapacitou 2 400 t, na pozemku stavební parc. č. 446, kat. území Líšnice.

- ✚ **Jímka na technologické vody** (*celkem technologických vod 480 t za rok*) – betonová zemní jímka o kapacitě 45,2 m<sup>3</sup> na pozemku stavební parc. č. 447, 471, kat. území Líšnice.
- ✚ **Jímka na močůvku** (*celkem technologických vod 480 t za rok*) – betonová zemní jímka o kapacitě 177,06 m<sup>3</sup> na pozemku stavební parc. č. 383/2, kat. území Líšnice.
- ✚ **Jímka na močůvku, hnojůvku a technologické vody** betonová zemní jímka o kapacitě 1208,39 m<sup>3</sup> na pozemku stavební parc. č. 412, kat. území Líšnice.
- ✚ **Provizorní sklad desinfekce** – uzamykatelný s betonovou podlahou, desinfekce je uskladněna v originálních obalech o objemu 100 l.

### **Farma pro chov jalovic KI**

- ✚ **Stáj dojnic** (*63 DJ - produkce hnoje 699 t za rok*) na pozemku stavební parc. č. 350, kat. území Líšnice.
- ✚ **Jímka na hnojůvku** - železobetonová o kapacitě 15,6 m<sup>3</sup> na pozemku parc. č. 96/1, kat. území Líšnice.
- ✚ **Jímka na hnojůvku** - železobetonová o kapacitě 165,3 m<sup>3</sup> na pozemku parc. č. 96/1, kat. území Líšnice.
- ✚ **Silážní žlab železobetonový** zapuštěný do země s naskladňovací kapacitou 770 t, na pozemku stavební parc. č. 352, kat. území Líšnice.
- ✚ **Jímka na technologické vody** (*celkem technologických vod 124 t za rok*) – betonová zemní jímka o kapacitě 25 m<sup>3</sup> na pozemku parc. č. 99/4, kat. území Líšnice.

### **Farma pro chov jalovic OMD Zakopanka**

- ✚ **Stáj dojnic** (*162 DJ - produkce hnoje 970 t za rok*) na pozemku stavební parc. č. 350, kat. území Líšnice.
- ✚ **Pevné hnojiště pro hnůj** – zpevněná plocha ze železobetonu o ploše 240 m<sup>2</sup> s naskladňovací kapacitou 870 t na pozemku parc. č. 3322, kat. území Líšnice.
- ✚ **Jímka na hnojůvku** - železobetonová o kapacitě 71,4 m<sup>3</sup> na pozemku parc. č. 3322, kat. území Líšnice.
- ✚ **Jímka na hnojůvku** - železobetonová o kapacitě 70,5 m<sup>3</sup> na pozemku parc. č. 3322, kat. území Líšnice.
- ✚ **Silážní žlab železobetonový** zapuštěný do země s naskladňovací kapacitou 2 200 t, na pozemku parc. č. 3326, kat. území Líšnice.
- ✚ **Jímka na technologické vody** (*celkem technologických vod 512 t za rok*) – betonová zemní jímka o kapacitě 30 m<sup>3</sup> na pozemku parc. č. 3322, kat. území Líšnice.

### **Ucelené provozní území v kat. území Pastviny u Klášterce nad Orlicí**

#### **Farma pro chov telat**

- ✚ **Stáj telat** (*60 DJ - produkce chlévské mrvy 652 t za rok*) na pozemku stavební parc. č. 456, kat. území Pastviny u Klášterce nad Orlicí.
- ✚ **Jímka na močůvku** – železobetonová o kapacitě 401,7 m<sup>3</sup> na pozemku parc. č. 5101/2, kat. území Pastviny u Klášterce nad Orlicí.
- ✚ **Jímka na močůvku** – železobetonová o kapacitě 44,4 m<sup>3</sup> na pozemku parc. č. 5103/2, kat. území Pastviny u Klášterce nad Orlicí.

### **Ucelené provozní území v kat. území Žamberk**

#### **Farma pro chov jalovic a býků**

- ✚ **Stáj býků** (*112 DJ - produkce hnoje 1 243 t za rok*) na pozemku parc. č. 3907, kat. území Žamberk.

- ✚ **Stáj jalovic** (88 DJ - produkce hnoje 150 t za rok) na pozemku parc. č. 3614/5, kat. území Žamberk.
- ✚ **Pevné hnojiště pro hnůj** – zpevněná plocha ze železobetonu o ploše 240 m<sup>2</sup> s naskladňovací kapacitou 1 250 t na pozemcích parc. č. 3614/6, 3610/6, kat. území Žamberk.
- ✚ **Jímka na hnojůvku** – železobetonová o kapacitě 273,6 m<sup>3</sup> na pozemku parc. č. 3610/1, kat. území Žamberk.

Dále pak pro níže uvedenou

- ☀ **Havarijní plochu** na půdním bloku (LPIS)
  - 📄 č. 2203/3, 5204/37, 4105/16, kat. území Líšnice
  - 📄 č. 1107, kat. území Pastviny u Klášterce nad Orlicí
  - 📄 č. 6006/1, kat. území Žamberk
- ☀ **Polní složiště hnoje** (skotu - celkové množství max. 400 t) na půdním bloku (LPIS)
  - 📄 č. 2101/6, 2101/9, 2103, 2108/4, 2108/7, 2203/3, 2204, 2205/12, 2205/13, 3006/2, 3009/4, 3013, 3101/11, 3108/2, 3203/2, 3203/4, 3206/1, 3206/12, 3206/15, 3206/16, 3206/29, 3304/9, 3906/6, 3907/11, 4001, 4003/13, 4005/22, 4101/13, 4101/9, 4105/13, 4109/1, 4205/2, 4206/2, 4303/1, 4303/17, 5002/13, 5110/3, 5202/1, kat. území Líšnice,
  - 📄 č. 0006/11, 0104/1, 0207/2, 1001/33, 1001/35, 1101/1, 1104/2, 1108/3, 2205/13, 9101/5, 9106/22, 9106/3, 9106/7, 9109/3, 9109/2, kat. území Pastviny u Klášterce nad Orlicí,
  - 📄 č. 3312, kat. území Nekoř,
  - 📄 č. 3906/11, kat. území Kunvald,
  - 📄 č. 5111/2, 5203/1, 5204/1, 5204/3, 6003/1, 6008/1, 6101/4, 6104/1, kat. území Žamberk.

(polní složiště, havarijní plochy a výše uvedené objekty se nachází v území - číslo hydrologického pořadí 1-02-01-0110, 1-02-01-0130, 1-02-01-0140, 1-02-01-0150, číslo hydrogeologického rajonu 4261 – Kyperská synklinála v povodí Orlice, název vodního útvaru povrchových vod - Divoká Orlice od hráze nádrže Pastviny I po tok Zdobnice, ID útvaru povrchových vod - HSL\_0500).

**Plán opatření pro případy havárie** - pro výše uvedené objekty, polní složiště a havarijní plochy se schvaluje za těchto **podmínek a povinností**:

1. **Do plánu opatření pro případy havárie** budou v termínu do 5 dnů po nabytí právní moci tohoto rozhodnutí **doplněna spojení**, důležitá pro neprodlená hlášení o havárii, a to v tomto pořadí:
  - 📄 **Hasičský záchranný sbor Pardubického kraje** (Krajské operační a informační středisko)
  - 📄 **POLICIE České republiky** (Krajské ředitelství policie Pardubického kraje)
  - 📄 **Povodí Labe, státní podnik** (Hradec Králové - dispečink)
  - 📄 **Česká inspekce životního prostředí** (Oblastní inspektorát Hradec Králové)
  - 📄 **Městský úřad Žamberk** (odbor životního prostředí a zemědělství)
2. **Všechny** kontaktní údaje o spojeních a adresách, které jsou uvedeny v plánu opatření pro případy havárie, musí být **pravidelně aktualizovány** (minimálně 1 x ročně) a odpovědní pracovníci musí být s tímto plánem opatření prokazatelně seznámeni.
3. Vlastník (popř. provozovatel) polního složiště, pro které je výše uvedený plán opatření pro případy havárie zpracován, provede **nejméně jednou za 2 roky prověrku** tohoto plánu opatření. Při této prověrce ověří, zda nedošlo od schválení plánu opatření k takovým změnám ve výchozích podkladech, které vyžadují úpravy nebo přepracování plánu opatření.

**Doba platnosti plánu opatření pro případy havárie končí nejpozději dnem 28. února 2033.**

Účastníkem řízení podle ustanovení § 115 vodního zákona v souladu s ustanovením § 27 odst. 1 správního řádu, je

- Líšnická, a.s. (IČO 25922921) se sídlem Líšnice 204, 561 84 LÍŠNICE

## Odůvodnění

Městský úřad Žamberk, odbor životního prostředí a zemědělství, jako příslušný vodoprávní úřad obdržel žádost obchodní společnosti Líšnická, a. s. (IČO 25922921) se sídlem Líšnice 204, 561 84 LÍŠNICE, ve věci „Schválení plánu opatření pro případy havárie“, kat. území Líšnice, Pastviny u Klášterce nad Orlicí, Kunvald, Nekoř a Žamberk, podle ustanovení § 39 odst. 2 vodního zákona.

Následně podle ustanovení § 115 vodního zákona a příslušných ustanovení správního řádu oznámil Městský úřad Žamberk jako příslušný vodoprávní úřad zahájení vodoprávního řízení všem známým účastníkům řízení, a to oznámením č.j. MUZBK-44841/2022 ze dne 16. prosince 2022. Vodoprávní úřad v tomto případě upustil od ústního jednání spojeného s místním šetřením (viz ustanovení § 115 odst. 8 vodního zákona). Zároveň stanovil, že dotčené orgány mohou uplatnit závazná stanoviska a účastníci řízení své námítky k předmětnému vodoprávnímu řízení (schválení plánu opatření pro případy havárie), a to nejpozději do 10 dnů ode dne doručení tohoto oznámení. Rovněž tak upozornil, že k později uplatněným závazným stanoviskům, námítkám, nebude přihlédnuto.

Vodoprávní úřad účastníkům řízení dále sdělil, že v souladu s ustanovením § 36 odst. 3 správního řádu, mají možnost se před vydáním rozhodnutí vyjádřit se k podkladům rozhodnutí. Vzhledem k tomu, že v uvedeném vodoprávním řízení bylo shromáždění podkladů pro vydání rozhodnutí ukončeno po 10 dnech ode dne doručení tohoto oznámení, vodoprávní úřad předpokládal, že rozhodnutí ve věci vydá po uplynutí 5 dnů od lhůty stanovené pro uplatnění námitek. Do tohoto termínu se však žádný z účastníků řízení nepřišel s podklady pro rozhodnutí seznámit a k dnešnímu dni se žádný z účastníků řízení k výše uvedeným podkladům pro rozhodnutí nevyjádřil.

Vzhledem k tomu, že se jedná o vodoprávní řízení s velkým počtem účastníků řízení, vodoprávní úřad oznámil jeho zahájení účastníkům řízení **veřejnou vyhláškou** v souladu s ustanovením § 144 správního řádu, která byla vyvěšena po dobu 15 dnů na úřední desce Městského úřadu Žamberk (pozn.: pro platnost doručení, je rozhodující úřední deska správního orgánu, který doručuje - viz ustanovení § 25 odst. 3 správního řádu) a na úřední desce Obecního úřadu Líšnice, Obecního úřadu Pastviny, Obecního úřadu Nekoř a Úřad Městyse Kunvald.

V rámci celého vodoprávního řízení byly mimo jiné předloženy tyto písemnosti orgánů státní správy (popř. správce povodí):

- a) Stanovisko správce povodí vydané Povodím Labe, státní podnik pod č.j. PLa/Št/2022/028073 dne 20. června 2022.
- b) Stanovisko správce drobných vodních toků vydané Lesy České republiky, s.p. pod č.j. LCR947/005122/2022 dne 15. prosince 2022.

Pro informaci dále uvádíme, že v době vydání tohoto rozhodnutí jsou platná níže uvedená spojení důležitá pro okamžitá hlášení o havárii, a to v tomto pořadí:

- |  |  |
|--|--|
| - <b>Hasičský záchranný sbor Pardubického kraje</b><br>Krajské operační a informační středisko | <b>Tel.: 150</b><br><b>Tel.: 950 570 110</b><br>Mail: <a href="mailto:kopis@pak.izscr.cz">kopis@pak.izscr.cz</a>           |
| - <b>POLICIE České republiky</b><br>Krajské ředitelství policie Pardubického kraje             | <b>Tel.: 158</b><br><b>Tel.: 974 561 111</b><br>Mail: <a href="mailto:krpe.reditelstvi@pcr.cz">krpe.reditelstvi@pcr.cz</a> |
| - <b>Povodí Labe, státní podnik</b><br>Hradec Králové - dispečink                              | <b>Tel.: 495 088 730</b><br>Mail: <a href="mailto:vhd@pla.cz">vhd@pla.cz</a>   |
| - <b>Česká inspekce životního prostředí</b><br>Oblastní inspektorát Hradec Králové             | <b>Mob.: 731 405 205</b><br>Tel.: 495 773 111  |
| - <b>Městský úřad Žamberk</b><br>odbor životního prostředí a zemědělství                       | <b>Tel.: 465 670 260</b>   |

Zároveň upozorňujeme na skutečnost, že po nabytí právní moci tohoto rozhodnutí, je nutné podle ustanovení § 6 odst. 5 vyhlášky č. 450/2005 Sb., o náležitostech nakládání se závadnými látkami a náležitostech havarijního plánu, způsobu a rozsahu hlášení havárií, jejich zneškodňování a odstraňování jejich škodlivých následků, ve znění pozdějších předpisů, připojit kopii tohoto rozhodnutí ke schválenému havarijnímu plánu.

Na základě výše uvedeného vodoprávní úřad v dané věci rozhodl tak, jak je uvedeno ve výroku.

#### Účastníci řízení

Účastníkem řízení podle ustanovení § 115 vodního zákona v souladu s ustanovením 27 odst. 1 správního řádu, je




- Líšnická a. s. (IČO 25922921) se sídlem Líšnice 204, 561 84 LÍŠNICE

Účastníci řízení podle ustanovení § 115 vodního zákona v souladu s ustanovením 27 odst. 2 správního řádu, jsou


- Lesy České republiky, s. p.
- Povodí Labe, státní podnik
- Kumpoštová Věra

Účastníci řízení podle ustanovení § 115 vodního zákona v souladu s ustanovením 27 odst. 2 správního řádu (tj. osoby, s vlastnickým nebo jiným věcným právem k níže uvedeným havarijním plochám a půdním blokům), jsou:


#### ☀ **Havarijní plochy** na půdním bloku (LPIS)

-  č. 2203/3, 5204/37, 4105/16, kat. území Líšnice
-  č. 1107, kat. území Pastviny u Klášterce nad Orlicí
-  č. 6006/1, kat. území Žamberk

#### ☀ **Polní složiště hnoje** na půdním bloku (LPIS)


-  č. 2101/6, 2101/9, 2103, 2108/4, 2108/7, 2203/3, 2204, 2205/12, 2205/13, 3006/2, 3009/4, 3013, 3101/11, 3108/2, 3203/2, 3203/4, 3206/1, 3206/12, 3206/15, 3206/16, 3206/29, 3304/9, 3906/6, 3907/11, 4001, 4003/13, 4005/22, 4101/13, 4101/9, 4105/13, 4109/1,

4205/2, 4206/2, 4303/1, 4303/17, 5002/13, 5110/3, 5202/1, 2203/3, 5204/37, 4105/16  
kat. území Líšnice,

 č. 0006/11, 0104/1, 0207/2, 1001/33, 1001/35, 1101/1, 1104/2, 1108/3, 2205/13, 9101/5,  
9106/22, 9106/3, 9106/7, 9109/3, 9109/2, 1107, kat. území Pastviny u Klášterce nad Orlicí,

 č. 3312, kat. území Nekoč,

 č. 3906/11, kat. území Kunvald,

 č. 5111/2, 5203/1, 5204/1, 5204/3, 6003/1, 6008/1, 6101/4, 6104/1, 6006/1, kat. území  
Žamberk.

## **Poučení účastníků**

Proti tomuto rozhodnutí může účastník řízení podat podle ustanovení § 81 odst. 1 a násl. správního řádu odvolání ve lhůtě 15 dnů ode dne jeho oznámení. Jestliže si adresát uložené písemnosti písemnost ve lhůtě 10 dnů ode dne, kdy byla k vyzvednutí připravena, nevyzvedne, písemnost se považuje za doručenou posledním dnem této lhůty. O odvolání rozhoduje Krajský úřad Pardubického kraje, odvolání se podává u Městského úřadu Žamberk, odbor životního prostředí a zemědělství, Masarykovo nám. 166, 564 01 ŽAMBERK.

Odvoláním lze napadnout výrokovou část rozhodnutí, jednotlivý výrok nebo jeho vedlejší ustanovení. Odvolání jen proti odůvodnění rozhodnutí je nepřípustné. Odvolání musí mít náležitosti uvedené v § 37 odst. 2 a musí obsahovat údaje o tom, proti kterému rozhodnutí směřuje, v jakém rozsahu ho napadá a v čem je spatřován rozpor s právními předpisy nebo nesprávnost rozhodnutí nebo řízení, jež mu předcházelo.

Odvolání se podává s potřebným počtem stejnopisů tak, aby jeden stejnopis zůstal správnímu orgánu a aby každý účastník dostal jeden stejnopis. Nepodá-li účastník potřebný počet stejnopisů, vyhotoví je správní orgán na náklady účastníka.

*otisk úředního razítka*

Ing. Pavel Schöps  
vedoucí oddělení vodního hospodářství

## **U p o z o r n ě n í !**

**Vyvěšení této VEŘEJNÉ VYHLÁŠKY** okamžitě po jejím obdržení **po dobu 15 dnů** (v souladu s ustanovením § 25 správního řádu) způsobem v místě obvyklým zajistí Městský úřad Žamberk, Obecní úřad Líšnice, Obecní úřad Pastviny, Obecní úřad Nekoř a Úřad Městyse Kunvald. Veřejnou vyhlášku je nutné zveřejnit též způsobem umožňujícím dálkový přístup. Uvedené městské úřady zároveň žádáme, aby po uplynutí lhůty pro vyvěšení, resp. zveřejnění byla veřejná vyhláška neprodleně vrácena vodoprávnímu úřadu, a to s potvrzením o dni vyvěšení a sejmutí.

Vyvěšeno dne .....

Sejmuto dne .....

.....  
Razítko a podpis oprávněné osoby

### **Doručí se:**

**Účastníci vodoprávního řízení** - podle ustanovení § 115 vodního zákona v souladu s ustanovením § 27 odst. 1 správního řádu (*datová schránka*):

- Líšnická, a.s., Líšnice 204, 561 84 LÍŠNICE

**Účastníci vodoprávního řízení** - podle ustanovení § 115 vodního zákona v souladu s ustanovením § 27 odst. 2 správního řádu (*datová schránka, doporučeně do vlastních rukou nebo zmocněnci na doručenkou*):

- Lesy České republiky, s.p., Přemyslova 1106/19, Nový Hradec Králové, 501 68 HRADEC KRÁLOVÉ
- Povodí Labe, státní podnik, Víta Nejedlého 951/8, Slezské Předměstí, 500 03 HRADEC KRÁLOVÉ
- Kumpoštová Věra, č.p. 253, 561 61 ČERVENÁ VODA

**Účastníci vodoprávního řízení** - podle ustanovení § 115 vodního zákona v souladu s ustanovením § 27 odst. 2 správního řádu, tj. osoby, s vlastnickým nebo jiným věcným právem k níže uvedeným havarijním plochám a půdním blokům (*veřejnou vyhláškou vyvěšenou na úřední desce příslušných městských a obecních úřadů*):


☀ **Havarijní plochy na půdním bloku (LPIS)**

- 📄 č. 2203/3, 5204/37, 4105/16, kat. území Líšnice
- 📄 č. 1107, kat. území Pastviny u Klášterce nad Orlicí
- 📄 č. 6006/1, kat. území Žamberk

☀ **Polní složiště hnoje na půdním bloku (LPIS)**


- 📄 č. 2101/6, 2101/9, 2103, 2108/4, 2108/7, 2203/3, 2204, 2205/12, 2205/13, 3006/2, 3009/4, 3013, 3101/11, 3108/2, 3203/2, 3203/4, 3206/1, 3206/12, 3206/15, 3206/16, 3206/29,

3304/9, 3906/6, 3907/11, 4001, 4003/13, 4005/22, 4101/13, 4101/9, 4105/13, 4109/1, 4205/2, 4206/2, 4303/1, 4303/17, 5002/13, 5110/3, 5202/1, 2203/3, 5204/37, 4105/16 kat. území Líšnice,

 č. 0006/11, 0104/1, 0207/2, 1001/33, 1001/35, 1101/1, 1104/2, 1108/3, 2205/13, 9101/5, 9106/22, 9106/3, 9106/7, 9109/3, 9109/2, 1107, kat. území Pastviny u Klášterce nad Orlicí,

 č. 3312, kat. území Nekoř,

 č. 3906/11, kat. území Kunvald,

 č. 5111/2, 5203/1, 5204/1, 5204/3, 6003/1, 6008/1, 6101/4, 6104/1, 6006/1, kat. území Žamberk.

**Dotčené orgány (datové schránky):**

- Městský úřad Žamberk, orgán ochrany zemědělského půdního fondu, Masarykovo nám. 166, 564 01 ŽAMBERK
- Městský úřad Žamberk, orgán státní správy lesů, Masarykovo nám. 166, 564 01 ŽAMBERK
- Městský úřad Žamberk, orgán ochrany přírody a krajiny, Masarykovo nám. 166, 564 01 ŽAMBERK

**Obecní úřady příslušných obcí - § 25 odst. 3 správního řádu (pro vyvěšení na úřední desku a zveřejnění způsobem umožňujícím dálkový přístup):**

- Městský úřad Žamberk, Masarykovo nám. 166, 564 01 ŽAMBERK
- Obecní úřad Líšnice, Líšnice 226, 561 84 LÍŠNICE
- Obecní úřad Pastviny, Pastviny 32, 564 01 ŽAMBERK
- Obecní úřad Nekoř, Nekoř 330, 561 63 NEKOŘ
- Úřad Městysu Kunvald, Kunvald 40, 561 81 KUNVALD